



L'atelier de Tannerie. Tannerie Rougy

## Activités au fil du temps

L'ancien restaurant Rosset situé à proximité du parking est un vestige de l'activité commerciale développée le long de la voie de passage. Il cessera son activité dans les années 1960.

Le développement de la production laitière, au début du 20<sup>ème</sup> S, entraîne la création de fruitières. Deux coopératives fruitières, associées à une porcherie sont installées à Attignat-Oncin au début du 20<sup>ème</sup> S. dans des zones isolées car ces activités sont considérées comme nuisibles à l'environnement et incommode au voisinage. Emmental, tomme de Savoie et beurre y étaient produits. Celle de Bagné fermera ses portes dans les années 1970.

Sur le site, une tannerie ouvre dans la foulée (Tannerie Rougy). Elle s'est spécialisée dans l'apprêtage en pelletterie : remise en état des peaux et des fourrures pour la naturalisation des animaux : zèbres, éléphants, bisons, moutons... C'est l'une des 2 dernières en activité en France.

## La colline des Charbonnières, lieu de résistance

Dès le 10 mars 1944 des parachutages d'armes par l'aviation alliée sont organisés dans le secteur des Roches. Une douzaine de conteneurs d'armes sont alors cachés dans les gorges du Grenand. D'autres parachutages suivront en avril et mai... Un maquis occupé par les Francs-Tireurs et Partisans s'organise à la grange de la Chanaye.

Le 19 mai 1944, des Allemands et Miliciens attaquent le site en venant d'Attignat-Oncin. Albert Robin tint tête à l'ennemi à l'aide d'un fusil-mitrailleur. Il est abattu alors qu'il tentait de couvrir le repli de ses camarades. Une stèle commémorative érigée au sommet de la colline évoque cette fin tragique de la Seconde guerre mondiale et du maquis de la Chanaye.

## Les possessions monastiques

L'abbaye de Tamié (diocèse de Tarentaise), fondée en 1132, possédait des biens dans plusieurs paroisses savoyardes, notamment des granges. Il s'agissait d'exploitations agricoles, tenues par des religieux, qui pouvaient également accueillir des pèlerins ou voyageurs. Une grange aujourd'hui disparue est mentionnée à Oncin dès le 14<sup>ème</sup> s. A « Landre » le bois que vous traversez est restée propriété de l'Abbaye, en gestion par l'office nationale des Forêts.

Bien qu'aucun témoignage ne le mentionne, la colline a été exploitée pour la fabrication de charbon lui donnant le toponyme de « Charbonnières ».

Les prairies aujourd'hui entretenues par quelques agriculteurs (vaches laitières et viande notamment) maintiennent un bel équilibre paysager. Fruit d'un travail quotidien que nous vous invitons à apprécier et respecter !




Le plateau des Roches. C.Foucher



Sur les terres de l'Abbaye de Tamié. C.Foucher

Document édité par l'OT Pays du Lac d'Aiguebelette.  
Reproduction interdite même partielle. L'éditeur dégage sa responsabilité en cas d'accident sur les parcours proposés.  
Conception : C.Maurel. Syndicat mixte de l'Avant-Pays Savoyard.  
2015. et tria-design.fr Photo couverture : C.Maurel



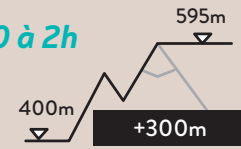
IGN : TOP25 3333 OT «Chartreuse Nord»

5,3 km

1h30 à 2h



Difficulté



## Situation



# TOUR DES CHARBONNIÈRES

Attignat-Oncin



FORÊTS ET VALLONS



Parking de Bagné au bord de la D921. (route d'Attignat-Oncin).

Sur un parcours de 5 km, vous serez étonné par la diversité des milieux naturels que vous allez traverser : sous-bois humide, prairies d'élevage et petits hameaux...



## Le + Rando

- ➔ Le canyon du Grenand et sa passerelle
- ➔ Le sentier ludique du Grenand
- ➔ Le panorama sur les collines du Val Guiers
- ➔ Les plages du Lac d'Aiguebelette

## Attention !

Court passage escarpé avec passerelle métallique et mains courantes. Portions très glissantes par temps de pluie.



Office de Tourisme Pays du Lac d'Aiguebelette  
tél. 04 79 36 00 02 · info-lac@pays-lac-aiguebelette.com  
[www.pays-lac-aiguebelette.com](http://www.pays-lac-aiguebelette.com)



téléchargez les traces GPS de ce sentier sur :

[www.pays-lac-aiguebelette.com](http://www.pays-lac-aiguebelette.com)





## Légende

- |  |   |
|--|---|
| parking de départ<br>departure car park                              | zone d'habitat<br>habitat zone                                    |
| Sentier Tour des Charbonnières<br>walking path and circuit direction | section technique ou dangereuse<br>danger ! extra care required ! |
| autre sentier balisé<br>other marked path                            | point de vue<br>panoramic view                                    |
| poteau directionnel<br>signpost                                      | point d'eau<br>water  |
| sentier non balisé<br>unmarked path                                  | espace boisé<br>wooded area                                       |
| route<br>road  | escarpements rocheux<br>rocky zone                                |

## Itinéraire & balisage



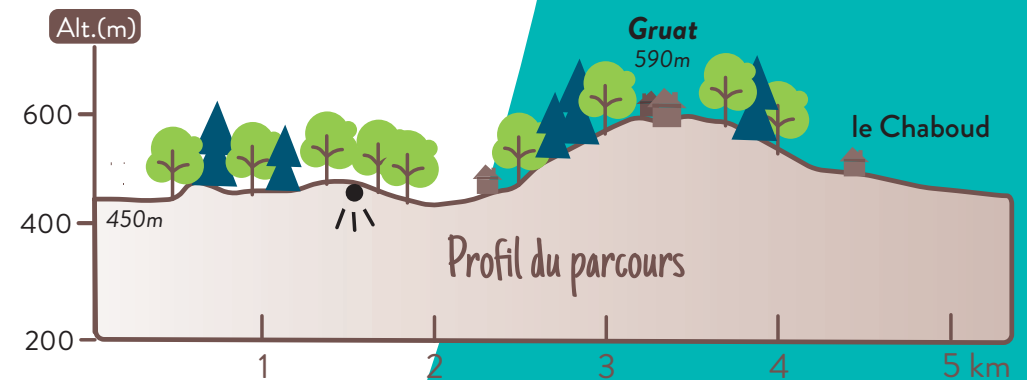
➡ Depuis le parking, traversez la route au niveau du pont en direction de Bagné. (balisage jaune).

Après 200m sur une petite route, le sentier emprunte un passage clôturé en bordure de prairie puis s'enfonce dans la forêt du canyon du Grenand. La sente mène rapidement à un court passage équipé d'une passerelle métallique. Peu après, laissez le chemin qui monte sur votre gauche (Tombe à Robin) pour descendre en face jusqu'au panneau « les Roches » où vous retrouvez le tracé du GR9 (balisage blanc-rouge). Suivre le GR vers le sud en direction de St-Béron, le chemin d'abord étroit se transforme en piste carrossable. Poursuivre en pentes douces jusqu'aux Roches de St-Béron. Le sentier se rétrécit et la pente s'accroît en forêt pour rejoindre le Gruat et retrouver l'autre versant.

Du hameau, poursuivre sur une petite route jusqu'à Landre. Quittez alors la route du côté de l'habitation pour prendre un passage entre 2 clôtures. Après 100m vous traversez un bois puis retrouvez les prairies du Chaboud. Une petite voie goudronnée traverse la cour d'une ferme puis vous accompagne jusqu'au parking de départ.

### Variante :

Possibilité de rejoindre le site de la stèle commémorative de Robin pour une boucle plus courte mais aux pentes plus soutenues ! (cf plan).



## Charbonnières Loop

➡ From the parking lot, cross the road at the bridge and follow directions for Bagné (yellow signage). After 200m along a small road, the trail runs alongside a prairie before leading into the Grenand Canyon forest. Cross the small metal walkway. Shortly after, go straight on, past the path on your left (leading to the Tombe à Robin), until you reach the sign marked « Les Roches ». Continue by following the GR9 (red and white marks) in the direction of St-Béron. A gentle descent will lead you to the Roches de St-Béron. The trail becomes narrower and steeper as you walk through the forest to join the hamlet of Le Gruat. From there, continue to follow a country road leading to Landre. Leave the road and take the path on your left which passes between two fences. After 100 m you will walk through a wooded area and then arrive at the prairies of Chaboud. Take the paved road which crosses a farmyard and follow it until you reach the parking lot where you began.

**Alternative route :** For a shorter (but steeper!) itinerary, take the trail leading to the Tombe de Robin site.