

# Via Ferrata de Comborcière

La via ferrata de Comborcière vous propose un itinéraire court et varié : des montées sur échelons, des traversés, des vires, des plateformes étroites, des franchissements de poutres, une passerelle, un pont de singe et une tyrolienne de 150m (facultative).

Suivant les niveaux des participants elle peut être modifiée, ainsi en prenant le parcours normal elle sera AD (Assez Difficile) et en prenant toutes les variantes elle deviendra D (Difficile). Vous apprécierez la très belle vue sur la vallée de l'Arvan et sur le village de St Sorlin d'Arves...

## Conseils :

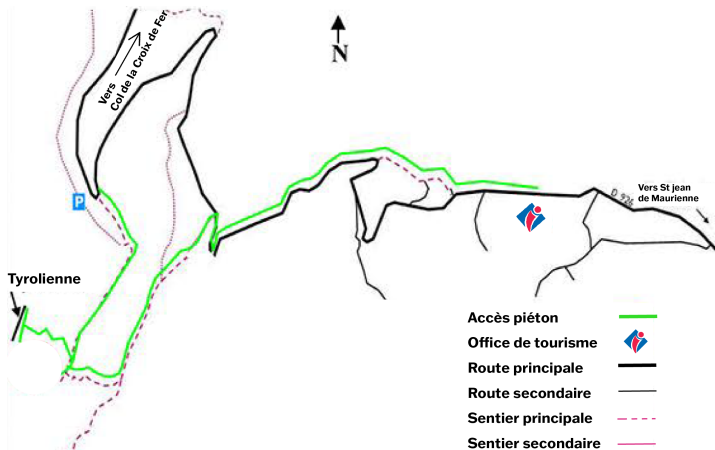
- Pour voir des marmottes ne faites pas trop de bruit.
- La via ferrata est exposée nord/est, elle est donc au soleil le matin et à l'ombre l'après-midi.
- Les personnes ne voulant pas faire la via ferrata pourront vous regarder du bas tout le long de votre cheminement.

## Location de matériel Via ferrata :

- Skimium - Le Slalom : **06 70 80 05 47**
- Ski set - Sybelles sport : **04 79 59 54 50**
- Sport 2000 - Arthur sports : **04 79 59 72 67**


## Encadrement :

- Bureau des Guides de Montagne Saint Sorlin et Saint Jean d'Arves : **06 84 93 77 91**
- Arvan Evasion : **06 70 99 69 21**



## Caractéristiques techniques

 Accès depuis l'Office de Tourisme	<b>En voiture 2,5 km :</b> Montez en direction du col de la Croix de Fer (RD 926) après la sortie du village, on se gare dans la 3ème épingle sur le parking prévu à cet effet. Au bout du parking un sentier à plat mène à la via ferrata en 5min.
	<b>Durée de la via ferrata :</b> 1h 30-2h
	Dénivelé de l'approche : Néant ou 230 m Longueur de la via ferrata : 260m
	Chaussures de marche, de l'eau, une veste, de quoi se restaurer. 1 baudrier, 2 longues absorbeurs de chocs avec mousquetons à verrouillage automatique, 1 casque et pour la tyrolienne (non obligatoire) : 1 poulie speed petzl.
	Le pied de la falaise est assez plat et comporte beaucoup de dalles plates, elles constitueront donc un lieu de pique-nique approprié.
	Carte IGN 1/25000 : 3335 ET, LE BOURG D'OISANS L'ALPE D'HUEZ
	<b>Secours :</b> 112 ou 04 79 05 11 88 <b>Météo France :</b> 3250




- Itinéraire normal
- Variante
- Pont / Passerelle
- Tyrolienne

## A proximité

Les voies d'escalade du rocher de Comborcière se trouve juste à côté du départ de la Via Ferrata.

## Des sifflements autour de nous, mais qui est-ce ?

Ce sont les marmottes qui sifflent, elles sifflent pour prévenir la colonie d'un éventuel danger. Ce danger peut être aérien ou terrestre. Par exemple lorsqu'un Aigle Royal est aperçu le signal d'alarme est lancé par un seul cri strident. Pour un renard (ou un chien) il est accueilli par un concert de sifflements repris inlassablement. Si le danger est éloigné alors ces cris sont répétés plusieurs fois et repris en cœur par toutes les marmottes.



ATTENTION ! La pratique de via ferrata nécessite des techniques spécifiques, un matériel adapté, et une connaissance importante du milieu ou un encadrement par un professionnel. Les informations diffusées par l'Office de tourisme ne peuvent en aucun cas se substituer à une connaissance approfondie du milieu et de ses pratiques. Elles s'adressent à des pratiquants autonomes dans leur progression, capable de comprendre le vocabulaire spécialisé, de faire face à des imprévus. Il est important de bien évaluer les facteurs externes (météo, risques, conditions...), ses capacités et ses compétences avant de réaliser une course. En cas de doute faites appel à des professionnels. Nous encourageons les pratiquants à fréquenter les lieux dans le respect des autres et de l'environnement. Bien que collectés avec soin les renseignements que nous vous fournissons ne sauraient engager la responsabilité de l'office de tourisme. Toutes remarques à propos de ces informations seront les bienvenues.