



Jeu de piste pour toute la famille

FACILE



2 KM

1 H 15

Salles-Arbussonnas

SALLES-ARBUISSONNAS

Le petit village de Salles-Arbussonnas en Beaujolais se situe au cœur du Beaujolais, à quelques kilomètres au nord-ouest de Villefranche-sur-Saône. L'activité viticole est omniprésente et offre aux visiteurs des étendues de vignes qui font le bonheur des yeux et des papilles. Petit coin de paradis, le village de Salles a des fondations très anciennes qui datent du Moyen-âge. Grâce à son cloître en pierres dorées, il est connu dans tout le Beaujolais pour être un joyau d'architecture, mais bien d'autres trésors sont à découvrir.

En 1976, Salles fusionne avec Arbussonnas pour former la commune de Salles-Arbussonnas en Beaujolais.

Laisse-toi emporter par le chant des pierres, elles te raconteront l'histoire de ces hommes et de ces femmes qui ont laissé une empreinte indélébile sur le site.



Débuter la balade du prieuré, face à l'entrée de l'église ①.

Si l'église est ouverte, entrer à l'intérieur pour retrouver l'horloge !

Face à l'église, la longer par la gauche et s'arrêter juste avant la grille pour profiter de la vue sur l'église ②.

Sortir par la grille et tourner à droite. Aller à gauche pour traverser le parking et arriver à la salle des fêtes. Repérer les

girouettes sur son toit ③.

Sortir par le portillon devant la salle et aller à droite. Face au grand portail blanc aller à gauche jusqu'à la croix et l'ancienne plaque de direction ④.

Prendre la direction de Champrenard en face et au niveau des vignes, descendre à droite. Profiter de la vue dans le premier virage ⑤.

Continuer la descente au milieu des vignes

jusqu'à la route. Tourner à droite jusqu'au poteau de rando. Aller à droite et entrer dans le village.

Descendre la première rue à gauche et arriver place Jean Blanc pour résoudre une énigme sur son pressoir ⑥.

Continuer en face. Passer sous la voûte à gauche et s'arrêter à la croix ⑦.

Au bout de la rue descendre à droite pour revenir au prieuré et terminer la balade.





Le Prieuré

La fondation du site remonte au Moyen-âge, où trois moines sont envoyés par Cluny pour construire un prieuré. Dès leur arrivée, les moines bénédictins défrichent la terre pour y planter de la vigne. Ils construisent également la belle église romane, le cloître, et la salle capitulaire, ainsi que de nombreux bâtiments qui ont aujourd'hui disparu.

En 1301, la vie du prieuré bascule avec l'arrivée des moniales (femme-moine). Elles remplacent les hommes et restaurent le site au goût de l'époque. C'est ce que l'on appelle le style gothique. Plusieurs siècles plus tard, ce sont des femmes nobles, riches et puissantes qui vivent entre vie religieuse et vie laïque. Elles se font appeler chanoinesses comtesses et font construire toutes les belles maisons individuelles que l'on trouve autour de l'église. En 1789, la Révolution française change de nouveau le destin de Salles et les chanoinesses doivent s'en aller...



Musée Le Prieuré

Créé en 2012, le musée du Prieuré propose une exposition permanente pour permettre de comprendre l'histoire du site de la préhistoire à nos jours. Il propose également d'expliquer les différents styles d'architecture, et grâce à un petit film, de découvrir la vie des chanoinesses comtesses.

Le Musée vous accueille du Mercredi au Dimanche :

Mai à Septembre : 10h à 12h30 et 14h à 18h

Avril et octobre : 10h à 12h30 et 14h à 17h

Mars et Novembre : 14h à 17h

Fermeture annuelle du 1^{er} décembre au 28 février

Entrée gratuite pour les - 12 ans.

Renseignements : Tél : 04.74.07.31.94

Email : musee.leprieure@agglo-villefranche.fr

<http://www.facebook.com/LeprieureBeaujolais>



Pour en savoir plus

Office de tourisme

Villefranche Beaujolais Saône

96, rue de la Sous-Préfecture

69400 Villefranche-sur-Saône

Tél. : 04 74 07 27 40

info@villefranche-beaujolais.fr

www.villefranche-beaujolais.fr

Destination Beaujolais

Maison du Tourisme

96 rue de la Sous-préfecture

69400 Villefranche-sur-Saône

Tél. : (0)4 74 07 27 50

contact@destination-beaujolais.com

www.destination-beaujolais.com

Musée du Prieuré

Place de l'église

69460 Salles Arbussonnas

Tél. : (0)4 74 07 31 94

musee.leprieure@agglo-villefranche.fr



HORAIRES D'OUVERTURE OFFICE DE TOURISME VILLEFRANCHE BEAUJOLAIS SAÔNE

D'octobre à avril

Du lundi au vendredi : 10h00 – 17h00

Samedi : 10h00 – 12h30 / 13h30 – 17h00

Fermé les dimanches et jours fériés.

De mai à septembre

Du lundi au vendredi : 9h00 – 18h00, sauf le jeudi, ouverture à 10h00

Samedi : 9h00 – 12h30 / 13h30 – 18h00

Fermé les dimanches et jours fériés.



Ce circuit a été mis en place dans le cadre d'un partenariat entre Destination Beaujolais, l'office de tourisme de Villefranche-sur-Saône et la société Randoland, spécialisée dans les circuits familles.



Retrouvez encore plus de balades partout en France sur www.randoland.fr !



Avant de partir

À l'aide de ta *check-list*, vérifie qu'il ne te manque rien. Coche les objets que tu emmènes avec toi pour la balade.

Trois jeunes tambours, s'en revenaient de guerre,
Trois jeunes tambours, s'en revenaient de guerre,
Et ri et ran, ranpataplan, s'en revenaient de guerre.
Le plus jeune a dans sa bouche une rose. (bis)
La fille du roi était à sa fenêtre. (bis)
Joli tambour, donnez moi votre rose. (bis)
Fille du roi, donnez moi votre cœur. (bis)

Check-list

- tes fiches randoland ;
- un crayon ;
- de bonnes chaussures ;
- un chapeau ;
- un vêtement de pluie (selon la météo) ;
- un petit sac à dos ;
- une gourde avec de l'eau ;
- un appareil photo (pour garder des souvenirs !).

En visite au musée, les enfants doivent retrouver le bouclier du chevalier Bayard que la maîtresse leur a décrit en classe. Utilise les informations fournies sur la page suivante pour retrouver le bon bouclier et aider les enfants dans leur recherche. En fin de balade, note sa lettre dans la case prévue pour la réponse.

À l'Office de Tourisme, au musée du Prieuré ou sur le site randoland.fr, tu pourras vérifier si tu as trouvé la bonne réponse.

© randoland 2014. Illustrations : Amelle Drouin.


Énigme : 6917201P

TA RÉPONSE



1 L'église

Place-toi face à la grille et lève les yeux. Quel est l'animal sculpté, en haut, sur la droite de la grille ?



nombre de motifs

Tu vas découvrir le nombre de motifs du bouclier.

2 La cour du Chapitre


Quelle est la forme de la fenêtre où se trouve l'horloge ?



nombre de couleur du fond

3 Les girouettes

Combien comptes-tu de girouettes sur le toit ?



forme du motif haut

4 La plaque des directions

Quel pinceau a permis de peindre cette plaque ?



forme du motif bas

5 Le point de vue

Laquelle de ces photos a été prise à cet endroit ?



couleur du fond

6 Le pressoir

Quel nuage de lettres te permet de trouver le nom de la forme de la roue du pressoir ?



couleur du motif bas



7 La croix

Quel son entends-tu lorsque tu prononces la couleur de la croix ?



couleur du motif haut

Salles-Arbussonnas

Le 12 mars 1798, une météorite, pesant environ 10 kg, passa, en sifflant fortement, au-dessus de la tête de plusieurs personnes et s'écrasa dans les vignes sur le territoire de Salles-Arbussonnas. Le lendemain on retrouva la pierre dans un trou formé au moment de l'impact avec le sol.

Anaïs s'intéresse beaucoup aux trésors géologiques du Beaujolais, lors d'une exposition au musée du Prieuré, elle a appris beaucoup de choses sur cet événement, elle a même pu contempler un morceau qui a été conservé. Mais, lorsqu'elle relit ses notes, elle se rend compte qu'elle a oublié de noter le nom du lieu-dit où a atterri la météorite.

Elle décide de faire appel à l'inspecteur Rando qui, après avoir mené l'enquête, a sa petite idée sur le nom de ce lieu-dit. Et toi, sauras-tu le retrouver ?



Tu disposes du plan ci-dessous. À chaque point indice, lis bien les indications de la page suivante et reporte tes réponses sur la grille en bas de page.

Remets ensuite les caractères des cases colorées dans l'ordre pour reconstituer le nom du lieu-dit où s'est écrasée la météorite.

À l'Office de Tourisme, au musée du Prieuré ou sur le site randoland.fr, tu pourras vérifier si tu as trouvé la bonne réponse.



© randoland 2014 - © IGN 2014

Pour toutes les activités de cette fiche, reporte dans la grille de bas de page les réponses trouvées en face des nombres correspondants.

1 L'église

Place-toi devant la grille et recherche le blason sur lequel tu peux voir deux fois le même objet sculpté.
Note son nom dans la grille.

2 La cour du Chapitre

Sachant que l'on compte le même nombre d'arcades sur chaque face de la tour du clocher, combien y a-t-il d'arcs au total ?
Note ton résultat en toutes lettres dans la grille.



3 Les girouettes

Additionne les points que vaudraient les lettres présentes sur la girouette, au jeu du Scrabble®.
Note ton résultat en toutes lettres dans la grille.

Aide
Lettres du Scrabble® :

K ₁₀	S ₁	C ₃
E ₁	N ₁	P ₃
R ₁	V ₄	O ₁

4 La plaque des directions

Dans quel train peux-tu inscrire, logiquement, les kilomètres qui séparent Salles de St-Julien-sous-Montmelas ?
Reporte le nom de ce train dans la grille.



5 Le point de vue

Florian et Guillaume ont effectué cette balade. À leur retour ils contemplent leurs photos. Une seule a été prise d'ici. Laquelle ?



Florian



Guillaume

Inscris le prénom du bon photographe dans la grille.



6 Le pressoir

Examine bien la roue fixée sur le mur.
Quelle forme géométrique permet de relier ses différents rayons ?
Note dans la grille ta réponse.

7 La croix

Inscris dans la grille le nom anglais du matériau du socle de la croix.

Aide
bois : wood
pierre : stone
acier : steel
fer : iron



Remets en ordre les caractères des cases colorées pour retrouver le bon nom.

Grille réponse

1	▶								
2	▶								
3	▶								
4	▶								
5	▶								
6	▶								
7	▶								



Énigme 6917201M

TA RÉPONSE L A [] [] [] [] [] [] [] [] [] []

Au XIV^e siècle, les bénédictines, jeunes filles nobles, emménagent à Salles dans un nouveau monastère. Tout au long de leur existence, elles ont vu leur statut s'améliorer et ont même obtenu le titre de Chanoinesses Comtesses. Au fil des années, elles ont fait prospérer ce monastère à l'aide de plusieurs personnes pour en faire le Chapitre noble que l'on peut contempler aujourd'hui.

Antoine passionné par l'histoire de Salles, a retrouvé ces informations dans différents bouquins. Mais il ne souhaite pas s'arrêter là. Désireux de connaître le reste de l'histoire du village, il part à la recherche de l'identité d'une personne ayant raconté toutes les aventures de la commune dans un seul et même livre.

L'inspecteur Rando a rédigé une liste de personnes ayant marqué l'histoire du village. Mais lequel est l'auteur de ce livre ? Aide-les à le retrouver !



Liste des personnes ayant marqué l'histoire de Salles

Marie-Victoire Richard de Ruffey, 1748-1796, dernière chanoinesse du prieuré Saint-Martin

Alix des Roys 1766-1829, (mère de Lamartine), écrivaine

Eugène Méhu, 1873-1938, architecte historien.

Joseph Balloffet, 1874-1952, historien du village

Georges Duffrenoy, 1870-1943, peintre

Saint Odilon, 962-1049, cinquième abbé de Cluny.

L'Abbé Laurent, 1797-1873, curé de Salles.

Charlotte de Pestalozzi, 1749-1833, chanoinesse

Tu disposes du plan ci-dessous. À l'emplacement des points rouges, lis les indications qui te permettront de résoudre l'énigme principale.

À l'Office de Tourisme, au musée du Prieuré ou sur le site randoland.fr, tu pourras vérifier si tu as trouvé la bonne réponse.



Lors du passage devant chacun des indices, lis attentivement les indications fournies. Elles te permettront, au fil de la balade, de résoudre l'énigme principale.

1 L'église

« On me voit seulement la nuit par temps dégagé, je suis parfois filante et, ici, je suis de couleur rouge ».

Qui suis-je ?

La première lettre de ta réponse n'est pas la première lettre de l'activité professionnelle de la personne recherchée.

2 La cour du Chapitre

Retrouve l'animal perché au sommet du clocher.

La première lettre du nom de cet animal n'est pas l'initiale du prénom de la personne recherchée.

3 Les girouettes


Tu peux voir deux girouettes sur le toit de la salle des fêtes. L'une d'entre elles possède quatre lettres en ferronnerie. Ces quatre lettres ne sont pas présentes en même temps dans l'identité (nom + prénom) de la personne recherchée.

4 La plaque des directions

Le nom de ville inscrit en gros sur cette ancienne plaque de direction ne doit pas être inscrit dans l'identité de la personne recherchée.

5 Le point de vue

Une seule de ces photos a été prise ici. Laquelle ?



Le chiffre de la photo de ta réponse est présent dans l'année de naissance de la personne recherchée.

6 Le pressoir

La personne recherchée n'est pas née un jour multiple du nombre de roue de ce pressoir.

Tu viens de trouver le rang dans l'alphabet d'une lettre qui n'est pas l'initiale du nom de l'écrivain recherché.



7 La croix

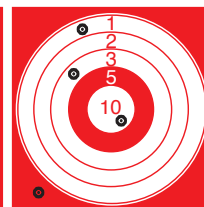
À la fin de son enquête, l'inspecteur Rando rencontre Paul, Bernard et Gilles, trois vignerons du village qui viennent de retrouver les cibles qu'ils avaient tirées à la fête foraine, lorsqu'ils étaient enfant.

L'un d'eux s'aperçoit alors que son score est égal au résultat de l'addition de tous les chiffres inscrits sur le socle de cette croix.

Le prénom de l'écrivain recherché possède le même nombre de lettres que cette personne.



Paul



Bernard



Gilles

Tu devrais maintenant connaître l'identité de la personne recherchée. Note son prénom ci-dessous.

Énigme **6917201G**

TA RÉPONSE

Numéro de fichier :
Ville :

Petits :	Motifs
----------	--------

Réponse générale	
Réponses aux indices :	
1	
2	
3	
4	
5	
6	
7	
8	
9	
10	

Moyens

Type	Vrai/Faux	Code pour :	Suspects :
------	-----------	-------------	------------

Réponse générale	
Réponses aux indices :	
1	
2	
3	
4	
5	
6	
7	
8	
9	
10	

Grands

Type	Vrai/Faux	Code pour :	Suspects :
------	-----------	-------------	------------

Réponse générale	
Réponses aux indices :	
1	
2	
3	
4	
5	
6	
7	
8	
9	
10	