

Fiche
n°1



Lat. 44.480269
Lng. 4.691053



2.5km



1h30



73m



Cathédrale Saint-Vincent.

L'une des plus petites cathédrales de France encore en activité, la Cathédrale Saint-Vincent mêle les styles et recèle des tapisseries des Gobelins, un maître-autel en marbre, des stalles sculptées...



Maison des Chevaliers.

La somptueuse façade renaissance de sa maison fait le ravissement de tous et sa vie palpitante pique la curiosité. Il s'agit d'une demeure romane qu'un riche marchand, Noël Albert, fit transformer dans le style Renaissance (façade) à partir de 1546 par le maçon sculpteur Louis Pic de Pont-Saint-Esprit.



Ancien Palais épiscopal.

La cour d'honneur du somptueux Palais est édiflée pour les Evêques de Viviers. La magnificence et le pouvoir des Evêques sur la ville est étalée sous vos yeux.

INFOS PRATIQUES

- Prévoyez impérativement chaussures de randonnée, eau (1.5L/pers.), chapeau, etc...
- Portez de préférence des vêtements colorés.
- Respectez les propriétés privées.
- Soyez prudent en cas de travaux forestiers.
- Période de chasse ; pour connaître les dates de battues de chasse administratives, contactez la Fédération de Chasse (04 75 87 88 20)



→ Point de départ :
Viviers

CIRCUIT DE RANDONNÉE La Joannade

→ Pour plus d'informations :

Office de Tourisme
Du Rhône aux Gorges de l'Ardèche

Tél. 04 75 54 54 20

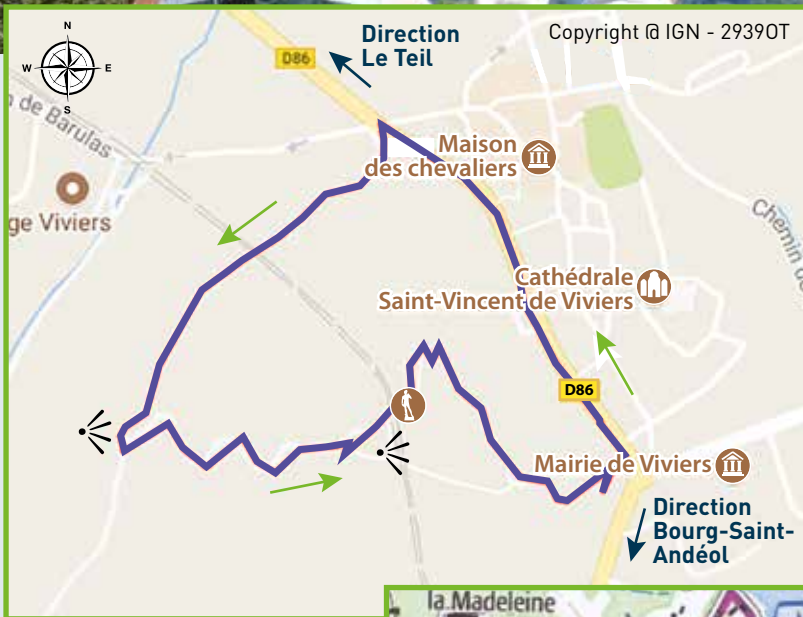
→ Trace GPX et fiche téléchargeables sur :

www.rhone-gorges-ardeche.com

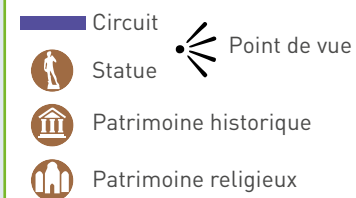


La Joannade

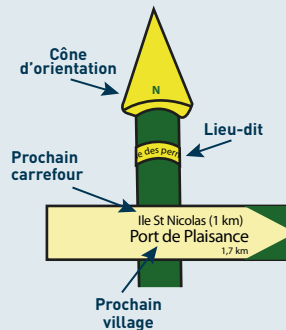
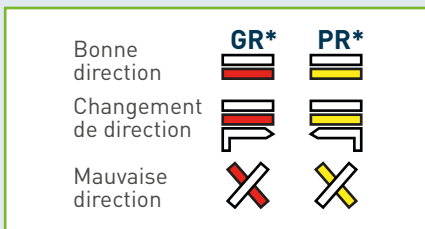
CARTE



LEGENDE



BALISAGE



DESCRIPTIF

- 1 | Départ **Mairie de Viviers** (ancien Palais épiscopal)
- 2 | Tournez à gauche au rond-point, traversez la route. Vous êtes sur la **Place Prosper Allignol**, passez devant l'**Hôtel de Roqueplane** actuellement **Evêché**.
- 3 | Empruntez sur la gauche la vieille rue qui traverse la ville (**Grande-Rue car c'était autrefois l'artère principale de la ville**).
 - Vous allez passer devant plusieurs **hôtels particuliers** datant du XVIII^e siècle. Regardez bien les façades (très intéressantes).
- 4 | Au bout de la grande rue traversez la **Place de la République**.
 - Admirez la **Maison des Chevaliers** ; façade style Renaissance décorée à la demande de Noël Albert, un commerçant de la ville (XVI^e siècle).
- 5 | Continuez par la petite **rue de la République**, restez sur votre gauche jusqu'à la **Place Riquet** en face de la Poste.
 - Sur votre droite la **Maison Diocésaine** (ancien Grand Séminaire), ainsi que la **statue de Charles de Foucauld**, linguiste et géographe, ordonné prêtre à Viviers.
- 6 | Traversez la route, montez en prenant la **rue des Auches** sur votre gauche, suivez le sentier qui passe au-dessus du cimetière.
 - Admirez le **point de vue** face au château d'eau : au Nord, Saint-Thomé, la cimenterie Lafarge, le Rhône, la centrale EDF Cruas Meysses. A l'ouest la Tour Saint-Martin, Le Val d'Enfer.
- 7 | Poursuivez jusqu'à la **Vierge en suivant le balisage jaune et blanc**.
 - Vous pouvez observer :**
 - > une **vue panoramique sur le Palais épiscopal** (datant du XVIII^e siècle) emplacement actuel de la mairie.
 - > Vers le sud-est la **statue de Saint Michel** : cet archange a été érigé après la seconde mondiale en remerciement... La ville n'ayant pas été touchée par les bombardements.
 - > **La Cathédrale St Vincent**, l'une des plus petites de France encore en activité. La Cathédrale mêle les styles et recèle des trésors : des tapisseries des Gobelins, un maître-autel en marbre, des stalles sculptées...
 - > **La Vierge protectrice** : statue érigée en 1861 à l'emplacement d'une ancienne croix (elle a été offerte par la famille Pavin de Lafarge)
- 8 | Passez à droite de la statue, empruntez un petit sentier en lacets assez raide au début pour redescendre dans la ville. Arrivé à la route, traversez pour rejoindre la **Place Prosper Allignol** et **arrivez à votre point de départ**.

Liaison possible avec fiche circuit n°2