

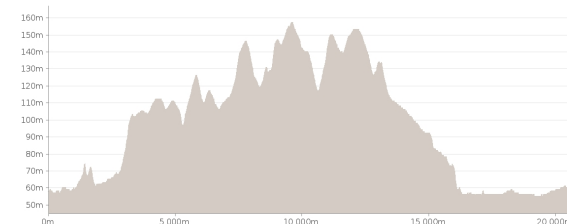
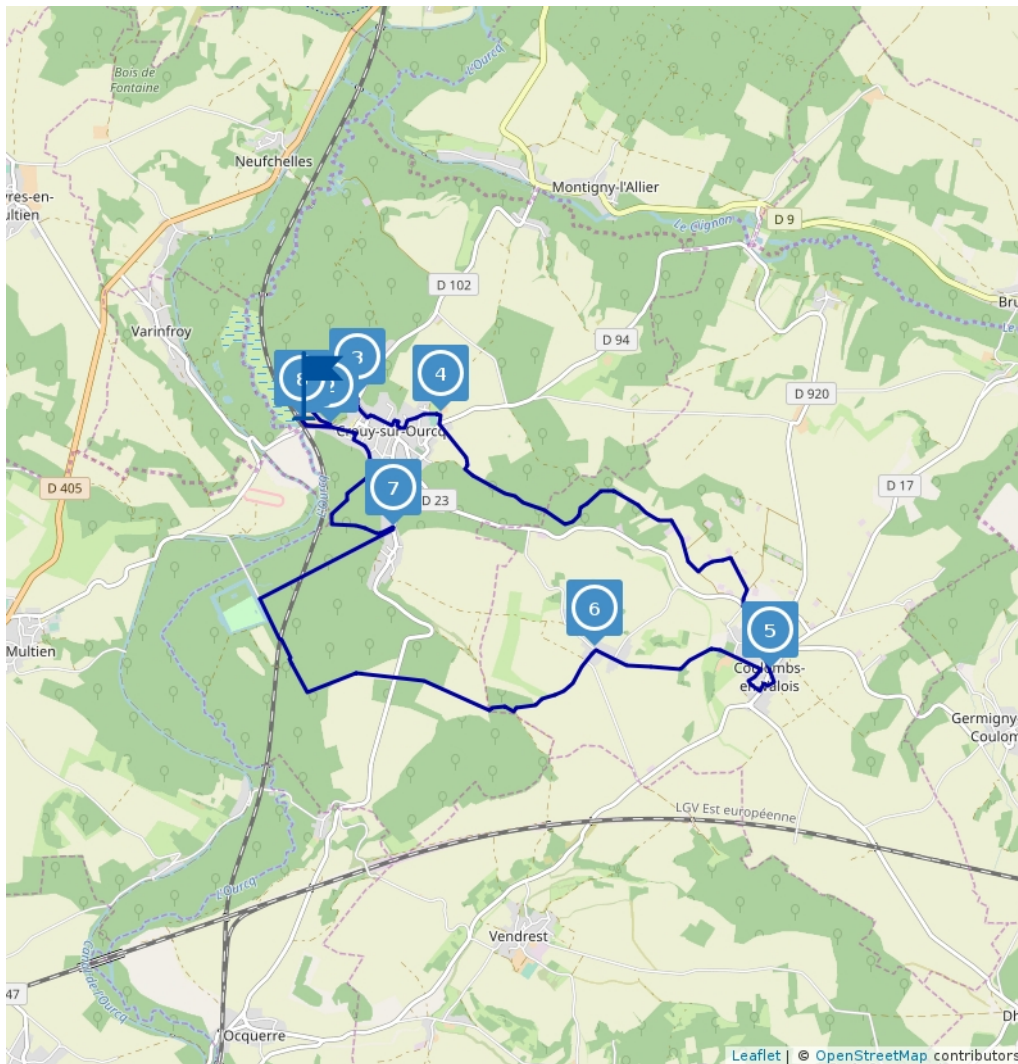
Les fiefs de Crouy


Proposé par :

Seine et Marne Attractivité


"Ce PDF a été généré à partir de Cirkwi, la plateforme de partage d'activités touristiques qui vous fait voyager"

www.cirkwi.com/circuit/56574




 18.78 km


Marche : 4h30

 maxi 157 m

 mini 55 m



 361 m

 361 m

Nature et belles pierres La diversité qu'offre Crouy-sur-Ourcq est saisissante : marquant la frontière avec 2 territoires, l'Aisne et l'Oise, la commune possède un patrimoine historique et culturel riche. Vous y trouverez des sites classés Monument Historique témoins de l'époque médiévale et un musée retraçant le passé de ce territoire fortement marqué par la présence du canal de l'Ourcq et de ses paysages propices à la flânerie.

Ce circuit est composé de
8 infos parcours

Cet itinéraire vous est fourni à titre indicatif. Cirkwi ne certifie pas la fiabilité des informations contenues dans les textes, cartes ou photos de cet itinéraire. Retrouvez plus d'infos sur www.cirkwi.com



Mise à jour le 05/01/19 par Seine et Marne Attractivité et généré par www.cirkwi.com

**Contact :**

Téléphone : 01 60 39 60 69

Email : seine-et-marne@ffrandonnee.fr

Site web :

<https://baladnature77.cirkwi.com/#!page=circuit&id=56574&langue=fr>

<http://www.randonnee-77.com/>

Période d'ouverture :

Toute l'année.

Bons Plans :

Consignes de sécurité et bonnes pratiques :

- Observez le code de la route en tous lieux et en toutes circonstances, et soyez courtois avec les autres usagers que vous pourrez croiser sur votre chemin.
- Soyez vigilants tout au long de votre parcours, ne sortez pas des sentiers, respectez les propriétés privées et faites attention à la traversée des rues et routes départementales. Pour cela, suivez attentivement les instructions de guidage proposées pour chaque itinéraire.
- Respectez la faune et la flore en emportant avec vous vos déchets.
- Vérifiez avant le départ que la batterie de votre smartphone ou de votre tablette soit suffisamment chargée.
- En préparant votre balade, pensez à vérifier le niveau de difficulté de votre circuit, surtout si vous êtes accompagnés

d'enfants.

- Avant votre départ, pensez à consulter la météo, et n'oubliez pas de vous munir de bonnes chaussures confortables, d'un vêtement de pluie, d'une casquette, de crème solaire et de lunettes de soleil selon la saison, d'une trousse de secours, d'une collation et de quoi vous désaltérer en chemin. Jumelles et appareil photo seront également utiles.

- Vous avez constaté une anomalie, un problème sur le parcours, n'hésitez pas à nous écrire ; vos observations nous sont précieuses.

Plus d'informations :

<https://base.apidae-tourisme.com/objet-touristique/849626/>

1

Rue du Houssoy
77840 Crouy-sur-Ourcq
Altitude : 57m

Départ : Point 1

A Crouy-Sur-Ourcq, sortir de la gare à droite, prendre la rue à gauche et gagner un carrefour.

2

Avenue de la Gare
77840 Crouy-sur-Ourcq
Altitude : 56m

Point 2

Tourner à gauche et, après le manoir aux Quatre-temps, entrer dans le bois de la Garenne. Passer l'oratoire de Notre-Dame-du-Chêne et déboucher sur la D 102.

3

Avenue de Montigny
77840 Crouy-sur-Ourcq
Altitude : 61m

Point 3

Se diriger à droite vers le centre du bourg, prendre la rue Geoffroy à gauche, passer la poste et la mairie. Avant la place du Marché, emprunter à gauche la rue qui fait le tour de l'église et qui débouche devant le gîte. Plus haut, s'engager à gauche dans la cour Raphaël, puis monter vers le stade.

4

Rue Montanglos
77840 Crouy-sur-Ourcq
Altitude : 101m

Point 4

Tourner à droite, couper la D 94 et poursuivrai par le chemin. An château de Bellevue, continuer à gauche, traverser la clairière et monter à gauche par le sentier bordé de robiniers. Descendre sur la petite route à droite, remonter par le deuxième chemin à gauche, puis redescendre à droite. Prendre la D 23 à gauche, le chemin à droite (prolongé en rue Canes) puis la rue du puits-d'Amour à gauche et virer à droite.

5

Rue de la Fossée
77840 Coulombs-en-Valois
Altitude : 144m

Point 5

Au carrefour, poursuivre en face, virer à droite, monter par la Grand rue à gauche. Après l'église, emprunter la rue des Ménétriers à droite, la rue des Dames-de-Chelles à droite et la rue Pissotte à gauche. Passer tout droit le cimetière, puis monter à Certigny et gagner l'ancienne ferme du Colombier.

6

Rue de l'Amandière
77840 Coulombs-en-Valois
Altitude : 149m

Point 6

Prendre la route à gauche et, dans le virage, descendre par le chemin vers le bois de Raroy. Continuer à droite en sous-bois, puis bifurquer à gauche. Traverser la D 102, longer le parc de la Grange en virant à droite, franchir la voie ferrée et parvenir aux douves du château de Gesvres. Emprunter la route à droite et déboucher sur la D 102.

7

Avenue de Fussy
77840 Crouy-sur-Ourcq
Altitude : 59m

Point 7

La suivre à gauche, puis s'engager sur le chemin à gauche. Prendre à droite le chemin qui traverse le marais de la Grande-Prairie. Après la station d'eau, emprunter la rue Meuniers à gauche, passer dans le parc Champivert, puis gagner le carrefour de l'aller.

8

Rue du Houssoy
77840 Crouy-sur-Ourcq
Altitude : 57m

Arrivée : Point 8

Rejoindre la gare de Crouy-Sur-Ourcq.

