

Circuit de la rivière au lac

Joux



Consultez ce circuit sur votre ordinateur ou votre mobile

www.pit.tf/1/27900/fr



Circuit au départ de la place du plaisir.

Balisateur orange (panneau avec un papillon ou peinture). Départ place du plaisir.





Circuit : Descendre vers la boulangerie et rejoindre la rivière en fond de vallée. Monter le chemin en terre le long de la rivière. Suivre le balisage en tournant à gauche pour traverser la rivière. Monter pour rejoindre le GR7 (carrefour). Tourner à gauche. Vous arrivez à l'étang de Saint-Cyr de Valorges (Plans d'eau - Pêche - Aire de pique-nique et aire de jeux - salle hors sacs - WC). Longer l'étang pour retrouver la départementale en direction de Joux. Tourner à gauche (petite marque au sol). Suivre le GR7 en prenant le chemin de terre à droite. Tout de suite à la sortie du bois, au carrefour, tourner à gauche (vous quittez le GR7). Rejoindre la chapelle de la Salette.

Retour : Le circuit se termine par un sentier muletier qui permet de rejoindre le village de Joux (Barrage de Joux - pêche - 2 aires de pique-nique).

Style du circuit : **A la campagne \ Randonnée \ Forêt \ Découverte**

Difficulté :  **3h 45m**

Distance :  **11.3 km**

 892 m
 490 m
 468 m
 -468 m



Place des Halles,
69170 Joux, France

Kilomètre : **0.0**
Altitude : **518**

Départ place du Plaisir



Les Voisineses,
42114 Saint-Cyr-de-Valorges, France

Kilomètre : **5.0**
Altitude : **798**

Étang de Saint Cyr de Valorges



Allée de la Salette,
69170 Joux, France

Kilomètre : **10.3**
Altitude : **592**

Chapelle de la Salette



XIX^e siècle, dédiée à la vierge. Circuit pédestre des sources reliant le village à la chapelle.



Office de tourisme du pays de
Tarare
www.ot-paytarare.com

04 74 63 06 65
ot.tarare@wanadoo.fr

Trouver plus d'infos sur www.Point-Info-Tourisme.com
Impression générée par Circuits-de-France