

**ITINÉRAIRE DE RANDONNÉE
PÉDESTRE**

-  5h30
-  1078 m
-  1078 m
-  Boucle
-  Itinéraire balisé
- 

GPS : L:6.775138 -
L:46.037525

Randonnée au refuge de Grenairon


Découvrez le Refuge du Grenairon, qui offre une vue magnifique sur la chaîne des Fiz et le vallon d'Anterne. Le refuge constitue une étape importante pour l'ascension du mont Buet (3100m), la plus haute montagne de Sixt-Fer-à-Cheval. PÉRIODES D'ACCESSIBILITÉ : Du 15/06 au 30/09 : ouvert tous les jours (selon conditions d'enneigement. se renseigner à l'Office de Tourisme).

Du parking, prendre le chemin de gauche, en direction du Refuge du Grenairon et du Buet. Ce chemin s'élève, puis se transforme ensuite en sentier. Remonter ainsi à travers la forêt en suivant cette sente. Vous traverserez ensuite une première « ravine » sous les grandes dalles, avant de retourner dans la forêt. Le sentier croise le chemin en direction des Vagnys, qu'il faut laisser sur la gauche. Poursuivre donc sur le sentier de droite, puis traverser le torrent de Nant Sec en suivant le chemin. Encore quelques lacets à travers une agréable forêt, puis le sentier quitte les bois. La vue se dégage sur les sommets environnants. Vous atteindrez ainsi le refuge du Grenairon, visible seulement au dernier moment, après avoir atteint l'arête qui le cachait jusqu'ici. N'hésitez pas à vous arrêter au refuge pour vous restaurer ou prendre un rafraîchissement, tout en admirant la vue sur la chaîne des Fiz et la face ouest du mont Buet !

Pour le retour, prendre le large chemin carrossable qui descend sous le refuge. Vous retrouverez rapidement la forêt, que le chemin redescend en lacets. A mi-chemin, vous passerez près des chalets des Crépines. Puis, en bas, le chemin retrouve la piste qui vient du refuge des Fonds. Suivre cette piste carrossable jusqu'au parking de la Feulatière, où est garé votre véhicule.

Et en hiver ?


Il est possible de monter jusqu'au refuge du Grenairon en ski de randonnée ou en raquettes par le chemin carrossable (l'autre sentier est dangereux



©Refuge de Grenairon



©ot sixt-Christian Martelet



©ot sixt-Christian Martelet


et avalancheux en hiver). Toutefois, ce parcours n'est pas conseillé en hiver car il n'est ni balisé, ni sécurisé, et la partie haute du sentier peut être soumise à un risque d'avalanches.

Sixt-Fer-à-Cheval

Tél : 04 50 34 49 36

ot@sixtferacheval.com

www.sixtferacheval.com



©Refuge de Grenairon



©Refuge de Grenairon