

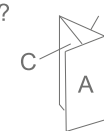
Bellegarde en Forez - Sentier botanique

Proposé par :
Office de tourisme Forez-Est
 "Ce PDF a été généré à partir de Cirkwi, la
 plateforme de partage d'activités touristiques
 qui vous fait voyager"

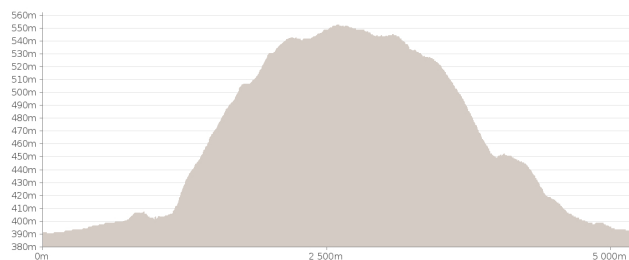
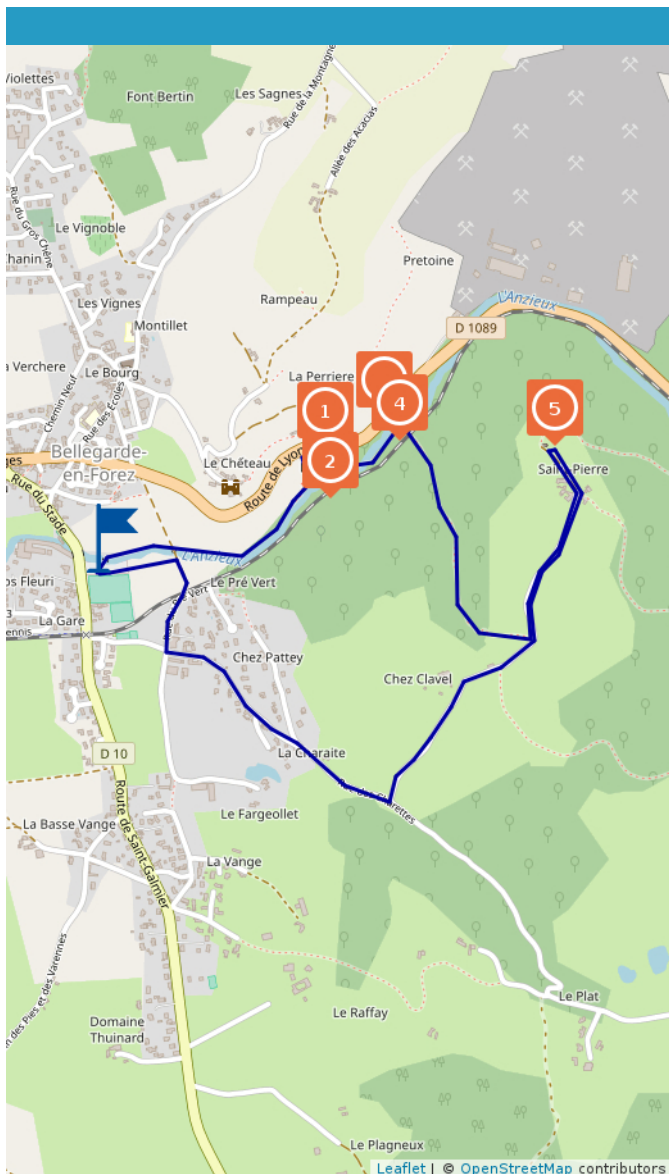
www.cirkwi.com/circuit/73461



Comment plier ?



Ce circuit est composé de
5 points d'intérêt



4.67 km

Marche : 1h30

Velo Vtc : 1h0



maxi 552 m

mini 390 m

174 m

-173 m

Flours, arbres, arbustes, plus rien n'aura de secret pour vous après avoir fait cette balade champêtre. Amusez-vous à deviner les essences présentes grâce aux panneaux situés le long de ce parcours ludique.

DEPART: Parking du stade de football, route de Saint Galmier à Bellegarde en Forez.

- Prendre le départ du sentier en empruntant la passerelle enjambant l'Anzieux, puis longer le ruisseau. Le château de Bellegarde (A) est alors en hauteur à gauche. A droite, vous découvrez la meule de l'ancien moulin à trèfle (B), puis l'ancien moulin à farine du village. Contourner-le par la gauche.

- Passer sous le viaduc (C) puis traverser le cours d'eau. Poursuivre et laisser la mare pédagogique et l'ancien bief à gauche (D).

- Franchir la voie ferrée et monter à droite. Arriver sur la route, prendre à gauche jusqu'à la ferme en pisé. Prendre à droite le long des glissières et à gauche, le chemin rejoint la chapelle Saint-Pierre (E). Point de vue sur les Carrières de la Loire (F).

- Traverser le bois, puis au croisement, vers la ferme, prendre à droite. Poursuivre tout droit. À la ferme, retour au point de départ par le même chemin. Variante retour (route goudronnée) : À la ferme, prendre à gauche et descendre la route goudronnée. Au carrefour prendre à droite puis continuer rue des Charettes. Tourner ensuite rue du Pré Vert à droite.

- Traverser la voie ferrée et poursuivre sur le chemin. Traverser l'Anzieux via la passerelle et prendre à gauche en le longeant. Rejoindre le parking du stade en empruntant la passerelle.

Particularités

A) Le château de Bellegarde : château Renaissance du XVIème siècle reconstruit à la place du château fort du Xème.

B) Le moulin à trèfle : autrefois appelé en patois, le "battou", ce mécanisme rudimentaire a une longue histoire qui mérite qu'on s'y arrête (voir panneaux pédagogiques)

C) Sous le viaduc : amusez-vous à trouver le lieu précis pour entendre l'écho de votre voix !

D) Ancien bief : il permet de faire fonctionner les moulins grâce à l'eau de l'Anzieux qui était détournée de son lit, aboutissant à une écluse située juste en amont.



E) Chapelle Saint-Pierre de Montmeyn : origine incertaine mais vraisemblablement antérieure au Moyen-âge. Selon la légende, elle aurait été édifiée par Renaud de Montrond, ou par sa femme Isabelle de Beaujeu, pour son retour de croisade. Une autre, attribut la construction de la chapelle à Léonard fils du seigneur de Bellegarde qui aurait promis d'ériger une chapelle à Saint-Pierre si celui-ci l'aidait à retrouver son chemin. Il semble que jusqu'à la Révolution la chapelle n'ait pas eu de propriétaire (ni diocèse, ni monastère, ni particulier). Un chapelain occupa les lieux. C'est sans doute grâce au pèlerinage que le hameau s'est construit. Notons également que le linteau de la fenêtre orientée à l'Est est orné de rayons rappelant ceux du soleil.

F) Carrières de la Loire : le site de Bellegarde-en-Forez est la plus grande carrière du département de la Loire mais aussi l'exploitation de roches massives la plus importante de Rhône-Alpes. Les qualités intrinsèques et de traitement des matériaux extraits de la carrière de Bellegarde en font des granulats de qualité aussi bien pour les enrobés routiers que pour les bétons. L'ouverture de la carrière de Bellegarde-en-Forez remonte au début du XXème siècle. Elle était destinée à fournir la ville de Lyon en pavés, à l'époque extraits et taillés à la main. En 1936, la carrière est équipée par un premier concasseur dans le but de réaliser des granulats. Reprise en 1970 par Fernand et Marie-Thérèse Deleage elle va alors prendre son ampleur. Depuis 2006, Yves Chaux continue le développement et la modernisation de l'entreprise. Sables, granulats, gravillons, blocs, pouzzolanes,... sont les produits de cette carrière.

Retrouvez plus d'information sur le site www.rando-forez-est.com



1

Le Parc
42210 Bellegarde-en-Forez
Altitude : 408m

Château, Eglise & Abbaye

Chateau de Bellegarde

Le château de BELLE-GARDE : château médiéval, propriété des Comtes du Forez jusqu'en 1521. La partie Renaissance fût construite par les descendants de Guillaume de BRON. Les Seigneurs prirent le nom de RANVIER de BELLEGARDE. Anatole de RIVEYRIEUX, Comte de CHAMBOST, remit le château en état et fit construire la tour carrée, lui donnant son aspect actuel. (visite extérieure possible lors des journées Nationales du Patrimoine)



2

Le Parc
42210 Bellegarde-en-Forez
Altitude : 439m

Monuments et Architecture

Le moulin à trèfle "Le Battou"

Le batou , en fonction jusqu'avant la 2ème guerre mondiale, servait à battre le trèfle ; la meule tournante, en granit, pèse 220 kg, et la meule gisante, en grès, environ 1700 kg



3

Route de Lyon
42210 Bellegarde-en-Forez
Altitude : 413m

Monuments et Architecture

Viaduc

Le viaduc a permis le passage de la voie ferrée allant de Lyon St-Paul à Montbrison de 1868 à 1938



4

Saint-Pierre
42210 Bellegarde-en-Forez
Altitude : 414m

Divers

Ancien bief

5

Saint-Pierre
42210 Bellegarde-en-Forez
Altitude : 550m

Château, Eglise & Abbaye

Chapelle Saint Pierre

