




Ne jetez pas vos déchets, y compris vos mégots de cigarettes.

Ne laissez pas divaguer vos chiens et tenez les en laisse.

Evitez de sortir des chemins pour ne pas déranger la faune ou certains milieux sensible au piétinement.



NUMÉROS D'URGENCE

Pompier **18**
 Samu **15**
 Urgence **112**

UNE RANDONNÉE ACCOMPAGNÉE ?

**UNE PETITE FAIM ?
 DÉCOUVREZ NOS SPÉCIALITÉS**



**BESOIN DE TROUVER UN
 HÉBERGEMENT ?**

Contactez - nous !

Faucigny Glières Tourisme
 23 rue Pertulset
 74130 Bonneville
 +33(0)4 50 97 38 37
 info@tourisme-faucigny-glieres.fr
 www.tourisme-faucigny-glieres.fr



La boucle des coteaux du Môle

Niveau
Moyen



DÉPART

Parking Mairie
 Marignier

TEMPS

3h30

**DÉNIVELÉ
 POSITIF**

431 mètres

PÉRIODE

De Avril à octobre

ÂGE

A partir de 7 ans

ACCÈS

Prendre la D19 direction Marignier pour vous rendre à la Mairie de Marignier.



Ne jetez pas sur la voie publique

LA BOUCLE DES COTEAUX DU MÔLE



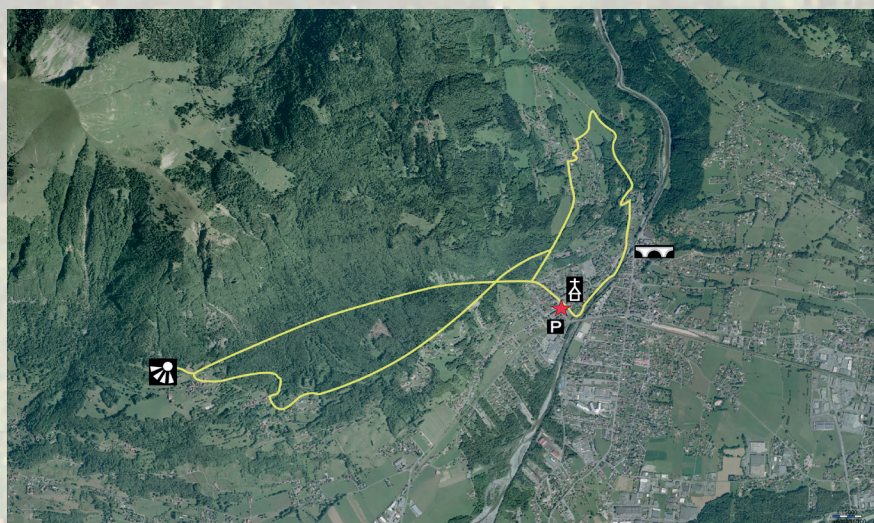
Au départ du parking de la mairie de Marignier, traversez la D19 pour prendre la rue des balances, à droite du SPAR et rejoignez les digues du Giffre que vous longez jusqu'au Vieux Pont.

Engagez-vous sur la route des Capins qui redevient chemin de terre après lacets. A la balise, prenez le chemin direction Ossat. Remontez la ruelle au milieu du hameau jusqu'à la croix d'Ossat et prenez la rue à gauche. A la croix du Martelet, prenez la branche droite de la patte d'oie.

Vous empruntez un sentier en balcon sur 500m au milieu d'une végétation de type méridional et arrivez au carrefour des Darelles, prenez la direction le Chéney qui traverse une hêtraie en balcon sur 600m et retrouvez la vieille route des Chéney. Enfin passez devant l'oratoire du Chéney, puis le carrefour de Ripensé en prenant tout droit et arrivez au hameau du Cheney.


Vous passerez alors devant l'ancienne mène du Cheney. A la patte d'oie, prenez l'embranchement de gauche pour continuer à monter, passer l'épingle et arrivez 300m plus loin à l'oratoire de l'Eponnet. Remontez l'épingle par le petit sentier qui vous mène au cœur du hameau de l'Eponnet. Remontez la ruelle en pente raide jusqu'au réservoir d'eau et prenez à gauche pour retrouver les prairies du Martinet, qui offre un superbe panorama sur la vallée et les massifs du Bargy et des Aravis. Vous êtes alors sur la commune d'Ayze.

Pour le retour, revenez sur vos pas jusqu'au réservoir ou vous suivez la piste à gauche au milieu des prairies. Le sentier devient forestier et remonte sur 200m avant de filer en balcon jusqu'au croisement du Pecheux. Prenez à droite et descendez toujours tout droit jusqu'à Marignier. Attention, cette descente est glissante par temps humide.




Légende

- Itinéraire
- Lieux de départ et d'arrivés
- Parking
- Point de vue
- Eglise
- Vieux pont



POINTS DE VUES SUR

- Andey
- Vallée de l'Arve
- Le Bargy
- Le Martinet



POINTS PATRIMONIAUX DU DU SENTIER

- **Vieux Pont**, construit en 1788. Seul passage de franchissement du Giffre de Talinges à Bonneville jusqu'en 1887. Noyau de l'implantation de Marignier. (Des visites guidées sont proposées sur Marignier).
- **Hameaux d'Ossat**, du Chéney et de l'Eponnet.
- **Croix du Martelet**
- **Vielle route de Monnaz** : seule route reliant les hameaux du Cheney et de l'Eponnet au chef lieu jusqu'au début du XXème siècle
- **Oratoires du Chéney et de l'Eponnet**
- **Mène du Chéney** : ancien bâtiment de stockage temporaire des productions agricoles avant leur descente collective dans les fruitières du chef-lieu.
- **Eglise de Marignier** : Eglise reconstruite en 1955 par l'architecte Maurice Novarina, sur un site ecclésiastique du XIIIème siècle.