

4

Topo
Guide

Salernes

Topo
Guide

Picaillou – Combe Amère

6,5 km. Temps : 2h00. Dénivelé : 325 m. Difficulté : Moyenne - Bleu

Picaillou – Combe Amère.

Randonnée pédestre

6,5km. Temps 2h00. Dénivelé : 325 m. Difficulté : moyenne

En chemin



Four à Chaux



Combe Amère



Mur ligure



Pavillon de chasse XX^e

Départ de la randonnée : parking de Saint Barthélémy.

Chemin balisé dans sa totalité / [point bleu](#)

Accès

Départementale D560, Route de l'Europe : direction « Site de Saint Barthélemy ».

Automobilistes, gardez votre véhicule dans parking de Saint Bathélémy.

Randonneurs, commencez la randonnée dès le château d'eau en partant sur votre droite.

Itinéraire

Ressortir du site direction sud (Salernes), par la route que vous venez d'emprunter jusqu'au château d'eau (sur votre droite).

Prendre en face à gauche la colline du Picaillou.

Dans la montée sur votre droite un four à chaux datant du XIX^{ème} S.

Suivre le balisage pour arriver sur le haut de Picaillou.

Sur le plateau suivre piste DFCl sur environ 1km puis prendre à droite pour descendre sur le vallon de Combe Amère.

Observer au passage les bornes de délimitation des communes notamment celle située sur le haut d'un rocher.

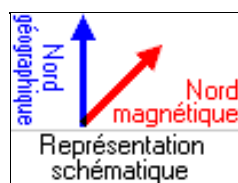
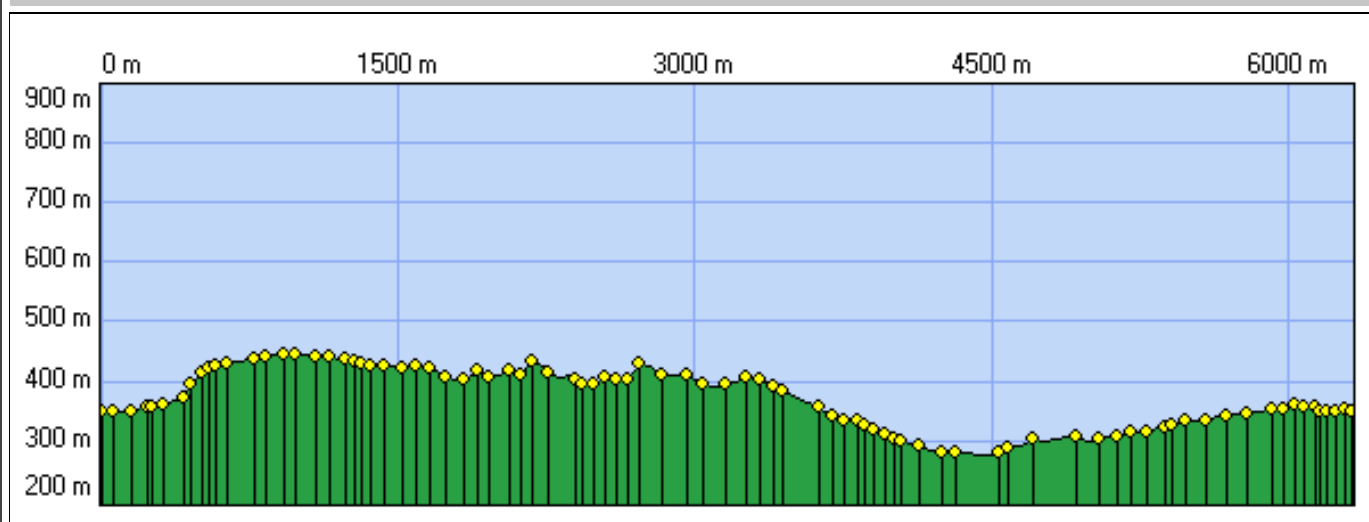
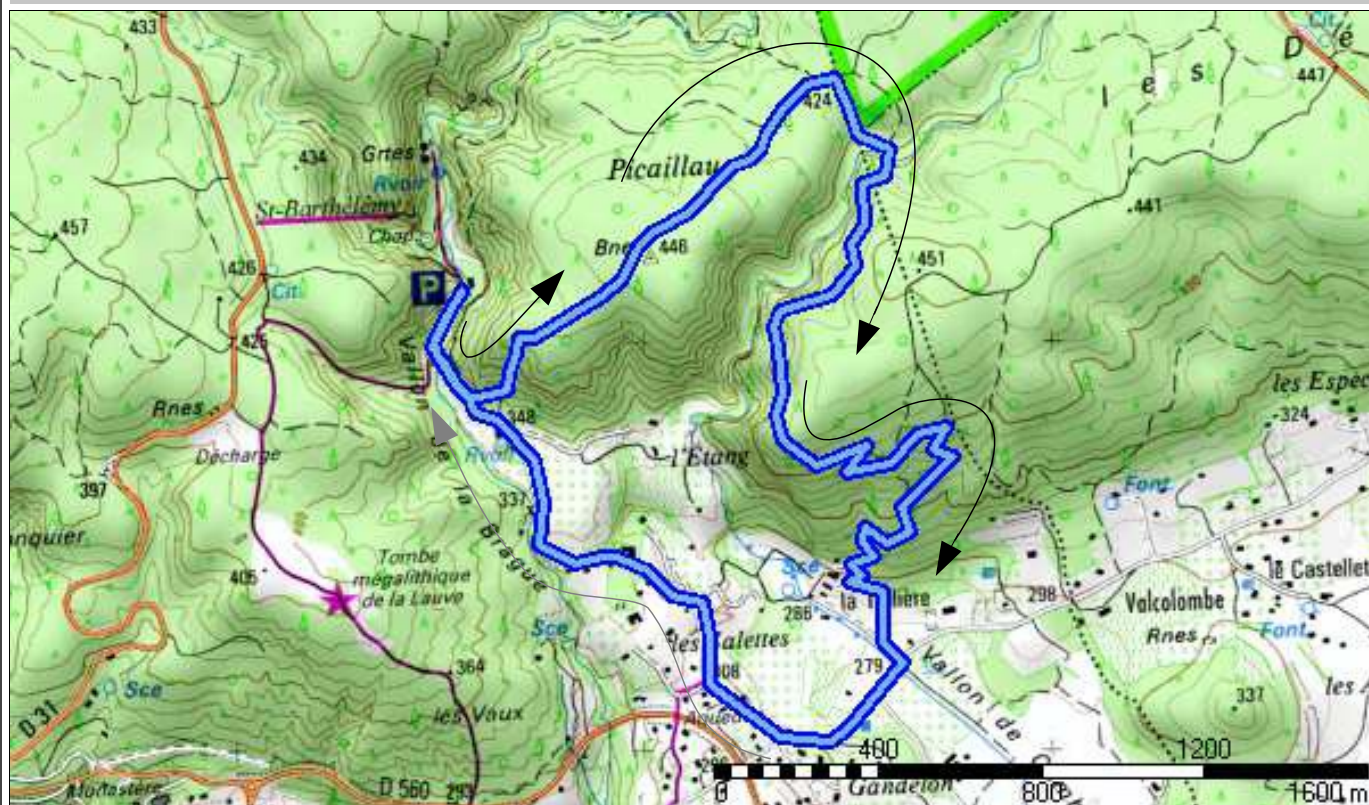
Vous empruntez un chemin ayant servi à acheminer le bois pour les fours à tuilières.

En arrivant au sommet de la colline vous trouverez sur votre droite une variante vous permettant de voir les restes d'un mur de fortifications datant de l'époque Ligure, ainsi qu'un petit pavillon de chasse datant certainement du début du XX^{ème} siècle. Continuez jusqu'à l'extrémité de cette variante (beau point de vue sur campagne Salernoise, le massif des Maures, le Bessillon, le mont Aurélien).

Faire demi tour et revenir sur le sentier et prendre à droite direction « La Tuilière / Saint Barthélémy ».

A la route goudronnée (chemin des Espèces) tournez à droite et poursuivre sur 1750 m pour rejoindre le parking de St Barthélemy : votre point de départ.

Randonnée Picailou - Combe Amère



Correction de la lecture boussole : $2^{\circ} 18' 13.3''$ (2007)
 Variation annuelle de cette correction : $6.60'$

Début:	915013.02 / 1850268.88 Altitude : 349 m		
Fin:	915016.46 / 1850264.61 Altitude : 349 m		
Distance à plat	6328.22 m	Distance réelle	6393.02 m
Altitude minimum	277 m	Altitude maximum	444 m
Dénivelée positive	322 m	Dénivelée négative	322 m
Différence d'altitude	0 m	Temps de marche	1 h 52 min
Durée totale	1 h 52 min	Temps de pause	0 h 00 min

Salernes

vous propose de découvrir son territoire à pied.

Utile

Secours : 112

Pompiers : 18


Météo : 0 899 710 283

GPS Office de Tourisme :

lat : 43.5637801

long : 6.2314541000000645

Rappel Balisage



Tout droit



Changement de direction



Mauvaise direction



Difficultés



Facile



Moyenne



Difficile

Les chemins sont balisés à la peinture jaune apposée sur les arbres, les rochers bordant les itinéraires.

Recommandations

La vitesse moyenne d'un marcheur est estimée à environ 4 km/h. Le temps de marche n'a qu'une valeur indicative moyenne. La difficulté des parcours est évaluée en fonction de la distance et du dénivelé.

Munissez-vous de chaussures adaptées, d'eau, éventuellement d'un chapeau et de lunettes de soleil.

VTTétistes, ne surestimez pas vos capacités, restez maître de votre vitesse, portez un casque, n'oubliez pas le nécessaire à réparation. Certains passages ou tronçons peuvent vous obliger à descendre du vélo.

Les circuits peuvent traverser des propriétés pour lesquelles un droit de passage a été négocié. Toute détérioration, toute atteinte au droit de propriété est susceptible d'entraîner l'annulation de ce droit de passage et la suppression de l'itinéraire de randonnée.

N'empruntez le sentier qu'en période autorisée / renseignez-vous sur l'état d'ouverture des massifs forestiers (en particulier l'été), à l'Office de Tourisme. Durant la période de chasse (automne, hiver), suivez les conseils des chasseurs.

Balisage

Un rond de couleur indique la difficulté :

- Vert : sentier facile.

- Bleu : sentier de difficulté moyenne.

- Rouge : sentier réservé aux marcheurs aguerris avec dénivelé et difficultés.

Plusieurs sentiers se croisent, vous pouvez les moduler à votre envie afin d'allonger votre balade. Nous vous indiquons le sens d'usage afin que vous profitiez au mieux du paysage.

La Nature n'est pas une poubelle.

Vous êtes sur des sentiers où passent de nombreux randonneurs. Si vous respectez les lieux, les sites n'en seront que plus beaux. **Vous devez impérativement emporter vos déchets dans vos sacs et les déposer dans les conteneurs prévus à cet effet.**