

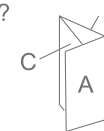
Bellegarde en Forez - Plaine et Montagne par Lairat

Proposé par :
Office de tourisme Forez-Est
 "Ce PDF a été généré à partir de Cirkwi, la
 plateforme de partage d'activités touristiques
 qui vous fait voyager"

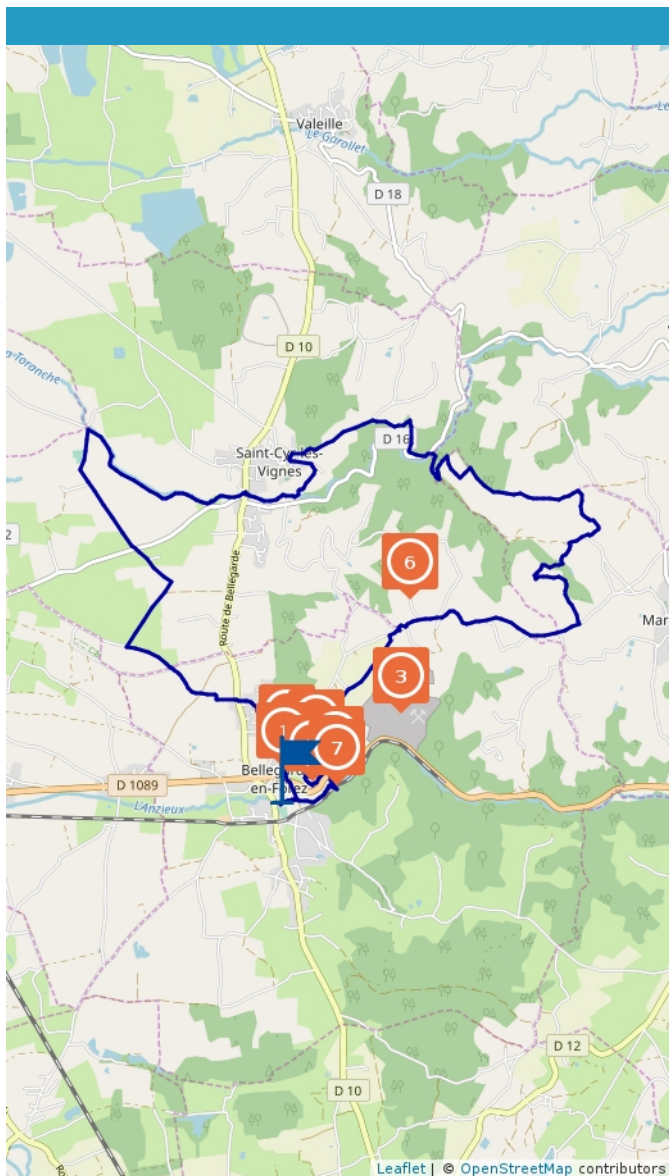
www.cirkwi.com/circuit/97347



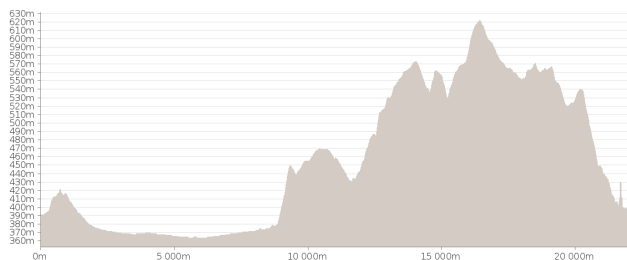
Comment plier ?



Ce circuit est composé de
8 points d'intérêt



Michèle Muller



21.39 km

Marche : 5h0



maxi 621 m

mini 363 m

519 m

-519 m

Suivre le balisage BeF7

DEPART: Parking du stade de foot, route de Saint-Galmier
 Au panneau d'informations, traverser l'Anzieu sur la passerelle, et longer la rivière jusqu'au petit pont
 Tourner à gauche sur le chemin montant, traverser la D1089 et prendre, en face la rue de l'Orme
 Passer devant la mairie, la maison natale de Claude Javogue et l'église Saint-Ennemond
 Continuer à gauche jusqu'au château de la Verchère, prendre, à droite, la rue du Gros Chêne, passer devant le cimetière et tourner à gauche jusqu'à la route de St Cyr que l'on traverse pour prendre le chemin de terre en face

Au 1er croisement de chemins, continuer tout droit sur le chemin en herbe, entre les champs cultivés (ATTENTION BALISES SOUVENT ARRACHEES ; ARRIVEE AU CROISEMENT à gauche BeF 1 et en face BeF7)

Au bout de ce chemin, continuer tout droit sur le chemin goudronné du Surjet, puis prendre le 1er chemin à droite Continuer toujours tout droit jusqu'à la Croix Blanche et rejoindre la route goudronnée de St Cyr à St André-le-Puy
 Traverser et continuer tout droit sur le chemin de l'Hormet

Passer devant le stade de foot de St Cyr-les-Vignes, tourner à droite sur la route de la Toranche qui longe la rivière que l'on traverse sur le pont submersible du Chemin du Gué
 Continuer à longer la rivière jusqu'au pont de la route de Saint Cyr à Bellegarde que l'on traverse pour prendre, à gauche, le Chemin des Moulins et longer à nouveau la rivière
 Passer devant une 1ère passerelle en ciment que l'on ne prend pas ; le chemin se rétrécit alors et, arriver devant une 2ème passerelle en bois, face à la rivière la Toranche, prendre à droite et traverser

Prendre la montée, assez raide en certains endroits, puis juste derrière une mare, une barrière empêche le passage normal tout droit qui donne accès dans un parc à chevaux. Prendre alors le petit sentier caillouteux montant à gauche.

En haut de cette montée assez abrupte, tourner à gauche sur le Chemin de Perret puis prendre une 1ère fois à droite avant l'église, et une 2ème fois à droite pour rejoindre le chemin du Tatier

Au carrefour de St-Priest, prendre le chemin qui descend à droite

Au bas de ce sentier, prendre, à gauche, la D16 sur 100m, puis traverser la Toranche sur une petite passerelle

Continuer sur le chemin qui longe un petit ruisseau. A un croisement de chemins, laisser ce



chemin principal pour prendre un petit sentier qui monte sur la gauche

Au sommet, au lieu-dit La Tuilière, le chemin devient goudronné. Continuer sur cette route pendant environ 440 m, et, après la dernière maison, tourner à droite.

Suivre le chemin jusque sur une route goudronnée, que l'on prend à droite

Traverser le hameau de Ternan et prendre le chemin à gauche

Prendre le chemin herbeux jusqu'à LAIRAT et tourner à gauche entre les 2 hangars (attention : chemin souvent boueux)

Poursuivre le chemin qui monte le long d'un champ, et, arriver sur une 1ère petite route, tourner à gauche

Rejoindre la route qui relie Maringes à Bellegarde et tourner à droite ; poursuivre jusqu'à Bel air

Au panneau Bel Air, tourner à gauche, et à 20 mètres, tourner à droite pour prendre le sentier herbeux qui descend jusque sur la route goudronnée des Acacias

Monter tout droit : vue sur le chantier des Carrières de la Loire

Cette route se transforme en chemin en tournant à gauche : en haut de ce chemin, possibilité d'aller vers la Madone à 100m à droite : vue exceptionnelle sur les Monts et la Plaine du Forez

Descendre le chemin de Rampeau jusqu'à la rue du Vieux Château, tourner à gauche et passer par la porte Baudin

Traverser la D1089 (circulation dense) et descendre en direction du moulin

Avant le panneau indiquant "Moulin du Château" prendre le sentier à droite qui arrive à la rivière

Passer devant le moulin à trèfles " le Batou" ; à voir, sur la droite, le château

Rejoindre le parking en longeant la rivière de l'Anzieu

Plus d'informations sur www.rando-forez-est.com

1

Rue de l'Orme
42210 Bellegarde-en-Forez
Altitude : 412m

Lieux historiques

Maison de Javogue

La maison natale de Claude JAVOGUE, né en 1759 dans cette maison familiale. Avocat, député de Rhône et Loire, révolutionnaire, il fit régner "La Terreur en Forez " de 1793 à février 1794. Sous le Directoire, il est arrêté à Paris, jugé et fusillé le 10 octobre 1796. La porte est classée aux Monuments Historiques depuis 1947



2

Route de la Montagne
42210 Bellegarde-en-Forez
Altitude : 424m

Patrimoine religieux

Eglise Saint Ennemond

L'église ST ENNEMOND, de style néo gothique, fut construite, de 1860 à 1892, sur l'emplacement de l'ancienne église romane, consacrée à AINAY en 1153 ; devenu dangereux, le clocher a été sécurisé en 1892 avec des clés



3

La Montagne
42210 Bellegarde-en-Forez
Altitude : 427m

Divers

Carrières de la Loire

Carrière de granit ouverte en 1936
Tirs de mines, extraction de matériaux, cribles, taille de granulats, concasseurs, cette carrière produit du sable, des gravillons et du béton.



drone elec 2016

4

Chemin de Rampeau
42210 Bellegarde-en-Forez
Altitude : 493m

Monuments et Architecture, Patrimoine religieux

Porte Baudin

La porte BAUDIN fut au Moyen-âge, la porte d'accès au village de Belle-Garde où les voyageurs payaient l'octroi.



5

Le Parc
42210 Bellegarde-en-Forez
Altitude : 408m

Château, Eglise & Abbaye

Chateau de Bellegarde

Le château de BELLE-GARDE : château médiéval, propriété des Comtes du Forez jusqu'en 1521. La partie Renaissance fût construite par les descendants de Guillaume de BRON. Les Seigneurs prirent le nom de RANVIER de BELLEGARDE. Anatole de RIVEYRIEUX, Comte de CHAMBOST, remit le château en état et fit construire la tour carrée, lui donnant son aspect actuel. (visite extérieure possible lors des journées Nationales du Patrimoine)



Mairie Bellegarde



6

La Montagne
42210 Bellegarde en Forez
Altitude : 557m

Lieux historiques

Madone de 1925



7

Le Parc
42210 Bellegarde-en-Forez
Altitude : 439m

Monuments et Architecture

Le moulin à trèfle "Le Battou"

Le batou , en fonction jusqu'avant la 2ème guerre mondiale, servait à battre le trèfle ; la meule tournante, en granit, pèse 220 kg, et la meule gisante, en grès, environ 1700 kg



Michèle Muller

8

Chemin du Vieux Château
42210 Bellegarde-en-Forez
Altitude : 440m

Château, Eglise & Abbaye

Vestiges de la tour du Guet



Bernard Philippon