

Boucle pédestre



Sur les chemins du Bozançon

1 - Sentier Petits et Grands

4,2 km

Départ :
Sainte Catherine,
Parking Jeux de Boules 695 m

Niveau de difficulté :
facile

Durée :
1 h 30

Dénivelée :
598 m/750 m

Signalisation :
Signalisation départementale
cartoguide « De la Vallée du
Garon au Pays Mornantais »

Découvrez les richesses de la vallée du Bozançon, site inscrit à l'inventaire départemental des Espaces Naturels Sensibles du Rhône.

Ce parcours en balcons vous offre une vue dégagée depuis la vallée du Gier jusqu'au massif du Pilat.

La vallée du Bozançon vous livre ses secrets : sa faune, sa flore et les traces laissés par l'homme au fil du temps... font l'objet de panneaux pédagogiques le long du sentier.

DEPART :
Sainte Catherine - Parking Jeux de Boules - 695 m.

ALLER :
Parking Jeux de Boules - 695 m - Chemin Prompt - 700 m - Traversée RD 2 : attention à la circulation. Les Roches - 710 m - Vous êtes sur le chemin de ronde de Riverie - Panorama sur le Plateau Mornantais, la Vallée du Rhône, le Massif du Pilat et la Chaîne des Alpes. Traverser la Place du Marché. Prendre la Grande Rue en direction Croix de la Barre - 712 m - Tournez à gauche à Le Lavoir - 712 m - Vous êtes sur le chemin de Grande Randonnée GR 7 - Arrivée dans Sainte Catherine Place de l'église - Rue des Ecoliers pour rejoindre les Jeux de boules - 695 m -

A VOIR, A FAIRE
A PROXIMITE DU CIRCUIT

Chemin de ronde de Riverie :
Panorama sur la vallée du Gier et le massif du Pilat depuis le chemin de ronde, vue depuis la table d'orientation sur le plateau Mornantais, la vallée du Rhône et par temps clair jusqu'à la chaîne des Alpes.

Village de Riverie :
Bourg médiéval, fief d'une ancienne baronnie. Avec ses 42 ha, Riverie est l'une des plus petites communes de France. Classé Petite Cité de Caractère

Site d'escalade Les Roches :
Site aménagé dans une ancienne carrière. Sa disposition en arc de cercle convient à une pratique familiale ou en club. Composé de 24 voies et d'une via cordata.

Dans la vallée du Bozançon :
Piles du viaduc :
Vestiges de l'ancienne ligne de chemin de fer de la Ligne Ferrovière de l'Ouest Lyonnais (FOL) inachevée entre Mornant et Rive-de-Gier.

Pont de la Boutonne :
Viaduc construit en 1912-1913 pour la voie ferrée la FOL qui ne fut jamais mise en service. L'édifice impressionne par ses dimensions et sa qualité architecturale.



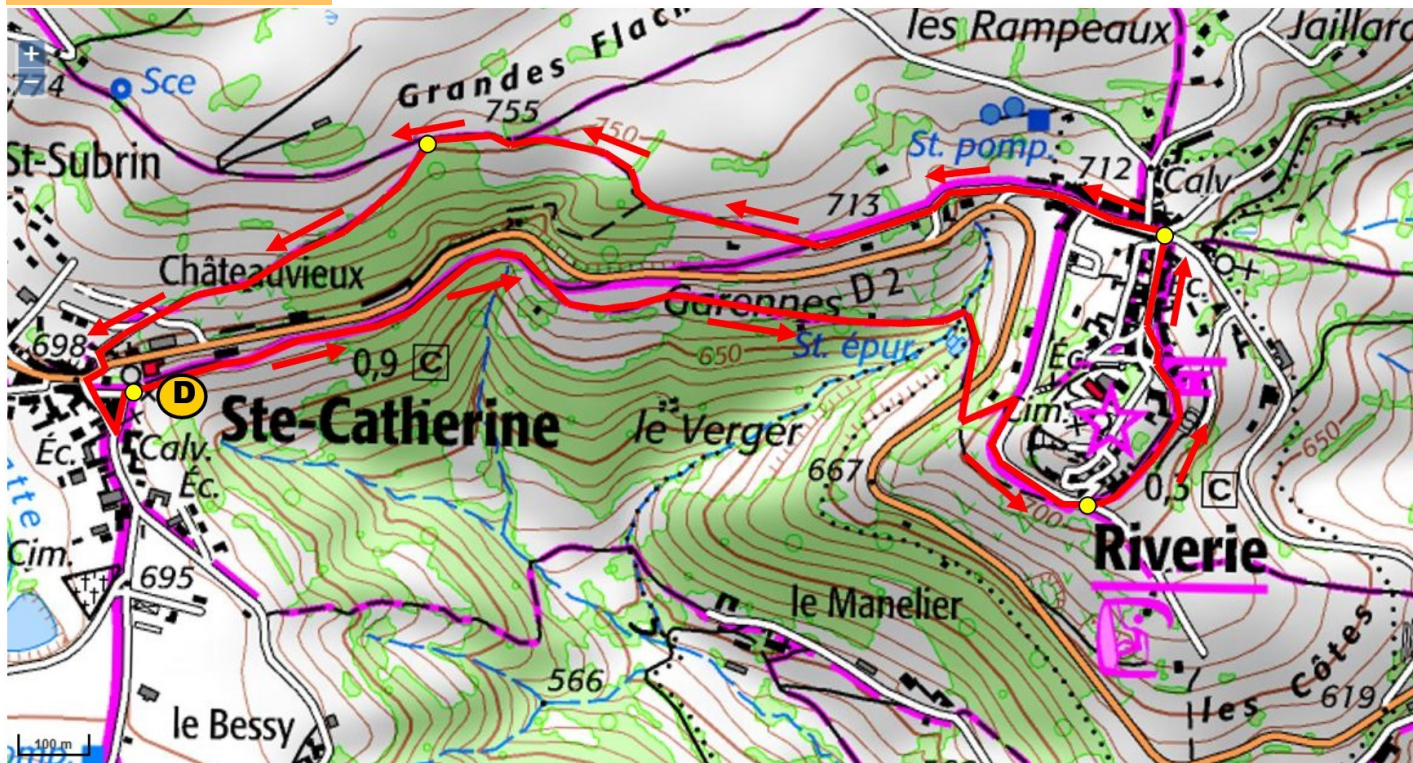
A MANGER

Restaurant
Les 3 Archers de la table ronde
Place du Marché
Riverie
Tél : 09 81 62 82 87
www.les3archers.fr


Bar Pizzeria Le Bar et Vous
47 place de l'église
Sainte Catherine
Pizzas sur place et à emporter jusqu'à 21h. Tous les jours, distributeur de pizzas chaudes/froides 24h/24h.
Tél : 04 78 81 66 27

Boulangerie Pâtisserie De l'Essentiel à la Gourmandise
69 Rue de Chateauvieux
69440 Sainte Catherine
Tél : 04 78 57 24 91

Charcuterie Granotier
97 rue du Perthuis
Sainte Catherine
Tél : 04 78 81 82 52




Comment venir ?



Riverie - Table d'orientation



Riverie - blason Baron Bénéon



Saint Didier sous Riverie

En voiture :

Depuis Lyon, D42 direction Mornant, croisement de Bellevue, tourner à droite D2 direction Saint Maurice sur Dargoire - D 2 direction Riverie pour arriver à Sainte Catherine.

Parking randonneurs :

Dans le village prendre la direction Saint Martin La Plaine, parking rue des Jonquilles à proximité des jeux de boules et des écoles.



Plus d'infos :

[www..montsdulyonnaistourisme.fr](http://www.montsdulyonnaistourisme.fr)




Riverie - Petite Cité de Caractère

Sur les chemins du Bozançon Sentier des petits et des grands



Boucle pédestre

4,2 km



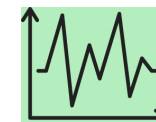
DEPART

Sainte Catherine
Chemin

Niveau facile



1 h 30



598 m/750 m


SIGNALISATION

Balissage
départemental

SAINTE CATHERINE

RIVERIE

Riverie - Passage couvert



Sainte Catherine - Eglise

