

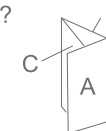
# Bellegarde en Forez - Les Picards par Côte Rouge

Proposé par :  
**Office de tourisme Forez-Est**  
 "Ce PDF a été généré à partir de Cirkwi, la  
 plateforme de partage d'activités touristiques  
 qui vous fait voyager"

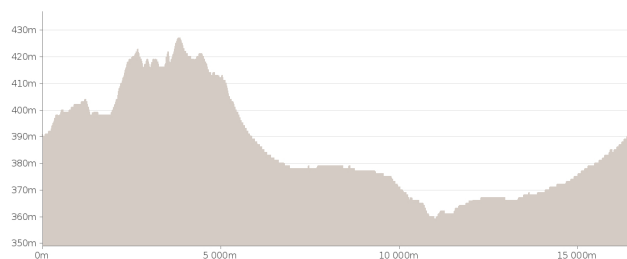
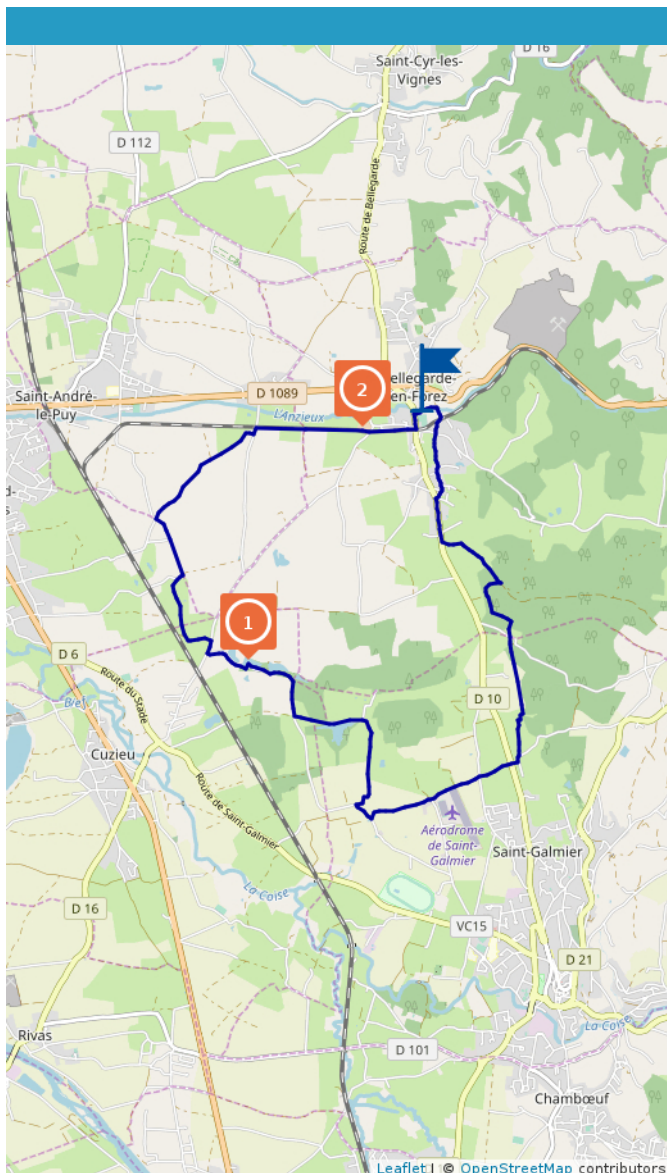
[www.cirkwi.com/circuit/97343](http://www.cirkwi.com/circuit/97343)



Comment plier ?



Ce circuit est composé de  
**2 points d'intérêt**



14.94 km

Marche : 3h30

Velo Vtc : 2h0

Vtt : 1h30



maxi 427 m

mini 359 m

101 m

-101 m

Suivre le balisage BeF6

DEPART: Parking du stade de foot, route de Saint-Galmier à Bellegarde-en-Forez.

- Au panneau d'informations, traverser l'Anzieux sur la passerelle, et longer le ruisseau jusqu'au petit pont.

- Tourner à droite, traverser la voie ferrée, continuer sur le chemin goudronné du Pré Vert.

- Traverser la route des Charrettes, prendre le chemin du Fargeollet sur 300m puis le petit sentier après la ferme rénovée, qui se prolonge par le chemin des Mûres. Continuer à droite jusqu'à la route de Saint-Galmier.

- Tourner à gauche et traverser la RD10 ( ATTENTION à la circulation : marcher à droite sur environ 400 m et retraverser la RD10).

- Prendre le chemin de la Tuillère, goudronné au début et qui se prolonge en terre. Après 200 m sur ce chemin de terre, tourner à droite, traverser le petit ruisseau du Claveau et continuer sur la droite le chemin parallèle à la route de Saint-Galmier. Devant une petite mare, prendre à droite jusqu'au chemin goudronné et tourner à gauche.

- A la sortie du virage où se trouve une ferme, prendre à droite, derrière le Château de La Rey, et continuer le chemin parallèle à la route de Saint-Galmier.

- Arrivée à Côte Rouge tourner à droite et traverser la RD10.

- Passer devant la piste de l'aérodrome et prendre à droite la route de la Vieillère. Tourner 2 fois à droite pour suivre la route des étangs, puis passer devant l'étang de Cuzieu.

- Au 1er croisement, tourner à droite et continuer toujours tout droit jusqu'à la route de Cuzieu, avec passage devant les petits étangs Picards.

- Arrivée sur la route de Cuzieu, tourner à droite puis prendre la 1ère route à gauche, chemin des Caquignons. Continuer ce chemin goudronné jusqu'au lieu-dit Les Bruyères et prendre un chemin de terre à droite.

- Arrivée sur une route goudronnée, prendre, à droite, le chemin Tamisier.

- A la station de traitement des eaux, tourner à gauche, puis de suite à droite prendre la



voie verte qui longe la voie ferrée.

- Arrivée au 1er passage à niveau, continuer sur la voie verte, et au 2ème passage à niveau, tourner à gauche pour rejoindre le parking du stade.

Plus d'informations sur [www.rando-forez-est.com](http://www.rando-forez-est.com)



Office de tourisme Forez-Est

1

**Chemin des Picards**  
42330 Cuzieu  
Altitude : 367m

Lac / Etendue d'eau

## Etangs de Cuzieu



Michèle Muller

2

**Route de Cuzieu**  
42210 Bellegarde-en-Forez  
Altitude : 385m

Activités Sportives

## Voie verte

La voie verte : reliant Bellegarde à Boisset via Montrond, entièrement sécurisée, elle est une balade privilégiée pour les familles



drone elec2016

