

Sermoyer

Guide découverte des Espaces Naturels Sensibles



# DUNES DES CHARMES



Espace Naturel Sensible



[www.patrimoines.ain.fr](http://www.patrimoines.ain.fr)

**AIN**<sup>01</sup>  
le Département



© Daniel Gilet

## Véronique Baude

Vice-présidente du Département de l'Ain déléguée au tourisme, au développement durable, à l'environnement et au patrimoine naturel.

# ” DES TRÉSORS À DÉCOUVRIR

Le Département de l'Ain offre des paysages et des espaces naturels exceptionnels, parfois très connus et fréquentés, parfois confidentiels pour le grand public. Il faut alors ouvrir les yeux pour découvrir et comprendre leurs trésors cachés.

Le Département met en œuvre une politique ambitieuse des Espaces Naturels Sensibles (ENS), à travers un « Plan Nature » et labellise ainsi les espaces remarquables et emblématiques en Espaces Naturels Sensibles (ENS).

Parmi les ENS labellisés dans l'Ain, la moitié est actuellement gérée par le Conservatoire d'Espaces Naturels Rhône-Alpes, qui œuvre depuis 25 ans pour la préservation du patrimoine naturel et des paysages de l'Ain. La valorisation et l'ouverture au public sont des enjeux forts. C'est le cas notamment de l'ENS Dunes des Charmes, qui vous est présenté dans ce document.

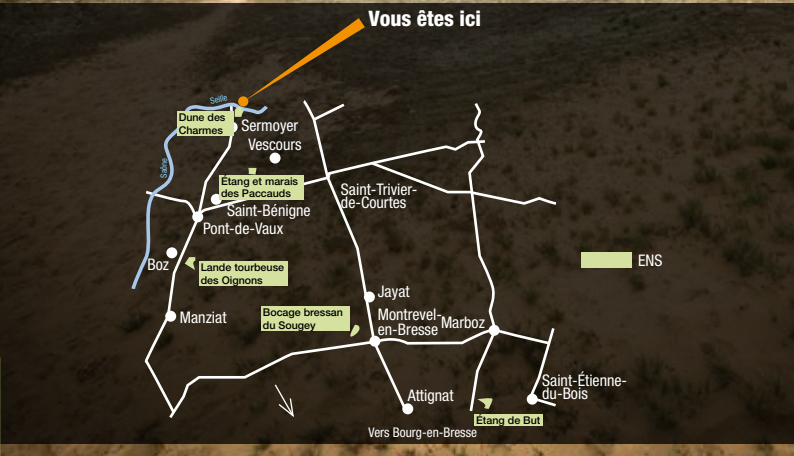
## Qu'est-ce qu'un ENS ?



Conscient des nombreuses richesses sur son territoire, le Département porte une politique de préservation et de valorisation des milieux naturels : c'est la politique des Espaces Naturels Sensibles (ENS).

Un ENS est un site reconnu à l'échelle départementale pour sa richesse écologique (faune, flore et/ou habitats), géologique et/ou paysagère. Il a vocation à être géré, valorisé et ouvert au public (sauf exception).

## Et si vous veniez visiter un endroit hors du commun ?



Il y a plus de 10 000 ans, le retrait des glaciers a déposé des bancs de sable aux abords de la Seille et de la Saône.

Il y a environ 5 000 ans, ce sable a été transporté par les vents jusqu'au site des Charmes, où des crues importantes ont façonné le relief des dunes. Ce site est unique à l'échelle de la région Auvergne-Rhône-Alpes.

Plusieurs recherches ont permis d'y retrouver des silex taillés datant de 8 000 avant J.C. Il a alors été possible de déterminer qu'un habitat gallo-romain était implanté sur les lieux au II<sup>e</sup> siècle après J.C.

Véritable relique historique, le site des Dunes de Charmes a encore de nombreuses histoires à nous conter.

Les Dunes des Charmes de Sermoyer ont été formées par le vent et abritent une flore remarquable.

Le site est accessible par voie terrestre, mais aussi par la rivière, côté Seille, grâce à un embarcadère dédié aux bateaux de plaisance et canoës.

Visite libre sur un sentier d'environ 2 km avec de nombreux panneaux d'interprétation.



**SERMOYER**



Panneaux d'information

Débarcadère

Dunes blanches (dunes mobiles)

Dunes noires (le sable est fixé)

ENS Dunes des Charmes

Point de vue

Aire de jeux

Sentier

Parking

Route

## La préservation des espaces naturels



Veillez à emporter vos déchets pour les jeter à la poubelle.



Allumer un feu pourrait provoquer la destruction de la faune et de la flore.



Les chemins balisés sont faits pour vous, le reste du site est réservé aux espèces végétales et animales.



Les plantes, fleurs ou arbustes sont dans leur milieu naturel, ne les ramenez pas chez vous.



La faune et la flore présentes sur le site doivent être respectées.

## La faune et la flore présentes sur le site





1 **L'Alouette lulu** est un petit oiseau discret par la couleur de son plumage mais dont le chant mélodieux est caractéristique.

2 **L'Engoulevent d'Europe** est un oiseau crépusculaire et nocturne. Il possède un plumage particulier couleur « feuilles mortes » qui lui permet d'être camouflé durant la journée.

3 **Le Lézard vert** : vert vif, il est le reptile le plus adapté à la vie dans les dunes, il est également un excellent grimpeur.

4 **La larve de Fourmillon** : très trapue, elle vit à la base d'entonnoirs qu'elle creuse dans les sols sablonneux pour capturer ses proies. Elle se transformera ensuite en un insecte svelte aux allures de libellules.

5 **Le Lycopode inondé** est une plante ressemblant à une mousse. Elle se développe dans les zones souvent inondées. Sa présence est signe de bonne santé du milieu.

6 **L'Argus Bleu** : la couleur de ses ailes varie en fonction du sexe. Le dessus des ailes est bleu chez le mâle, brun à reflets bleutés chez la femelle.



## LE SAVIEZ-VOUS ?

Le domaine des Charmes compte près de 70 espèces d'oiseaux et 250 espèces de plantes !

## Des enjeux variés



Le site des Dunes des charmes est aujourd'hui menacé par l'abandon des pratiques agricoles et par la prolifération des plantes invasives comme la Renouée du Japon. Peu à peu la forêt progresse, au détriment des espèces remarquables présentes sur le site.

Pour inverser la tendance, le Conservatoire d'Espaces Naturels Rhône-Alpes, gestionnaire du site, ainsi que la Communes de Sermoyer, propriétaire, œuvrent ensemble sur des actions de restauration et de gestion (maintien du milieu ouvert, lutte contre l'envahissement, entretien des zones humides...).

Ce milieu est à préserver puisque sur ces dunes, des chercheurs ont trouvé des plantes que l'on croyait disparues !



## Un plan de gestion confié au CEN

**Pour répondre à ces enjeux, le site a été confié au CEN (Conservatoire d'Espaces Naturels), qui a mis en place un plan de gestion pour la période 2012 - 2021 :**

Pâturage des pelouses sur les dunes et coupe des jeunes arbres pour éviter l'embroussaillage.

Suivi et arrachage des plantes invasives.

Déplacement périodique des sentiers et pose d'enclos sur les itinéraires érodés pour éviter le piétinement.


Maîtrise de la fréquentation des engins motorisés interdits sur le site.




## Un site support d'animations et de sports de nature

Les acteurs du site développent de nombreuses actions d'éducation à l'environnement en valorisant les richesses patrimoniales du site :

- organisation de sorties nature pour le public et les scolaires, à pied ou en bateau,
- création d'un itinéraire de découverte qui traverse les différents milieux,
- aménagement d'un débarcadère pour permettre l'accès au site depuis la Seille (croisière depuis le port de Pont-de-Vaux).





Également à visiter



**BOCAGE BRESSAN  
DU SOUGEY**

La ferme du Sougey est une des plus anciennes fermes de Bresse (datant environ de l'an 1460). Les bâtiments sont érigés au centre d'un vaste domaine bocager avec un réseau de majestueuses haies patrimoniales. Un sentier d'interprétation permet de découvrir les lieux dédiés, entre autres, à l'élevage du poulet de Bresse.

**Ferme du Sougey 01340 Montrevel-en-Bresse**

La Maison de l'Eau et de la Nature de Pont-de-Vaux est un centre d'interprétation de la nature et des paysages du Val-de-Saône basé sur des expériences ludiques et multimédia. Petits et grands y seront les bienvenus !

**Route de Fleurville 01190 Pont-de-Vaux | [cc-pontdevaux.com](http://cc-pontdevaux.com)**



**MAISON DE L'EAU  
DE PONT-DE-VAUX**



## DÉPARTEMENT DE L'AIN

DGA Finances, développement  
et attractivité des territoires  
Direction de l'Environnement  
Service Nature et Biodiversité

45 avenue Alsace Lorraine  
01000 Bourg-en-Bresse

[www.ain.fr](http://www.ain.fr)

## PATRIMOINE [s] DE L'AIN

Un site du Département de l'Ain

[www.patrimoines.ain.fr](http://www.patrimoines.ain.fr)

**AIN**<sup>01</sup>  
le Département