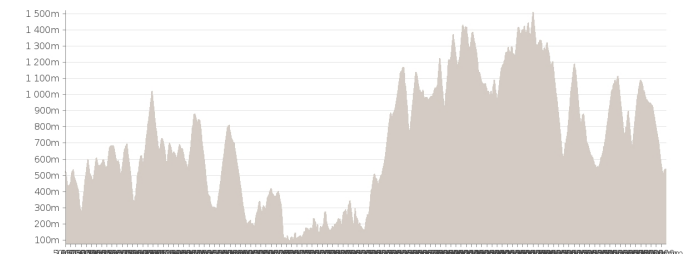




# Sur les Routes de l'Ardéchoise : Les Gorges





 587.90 km

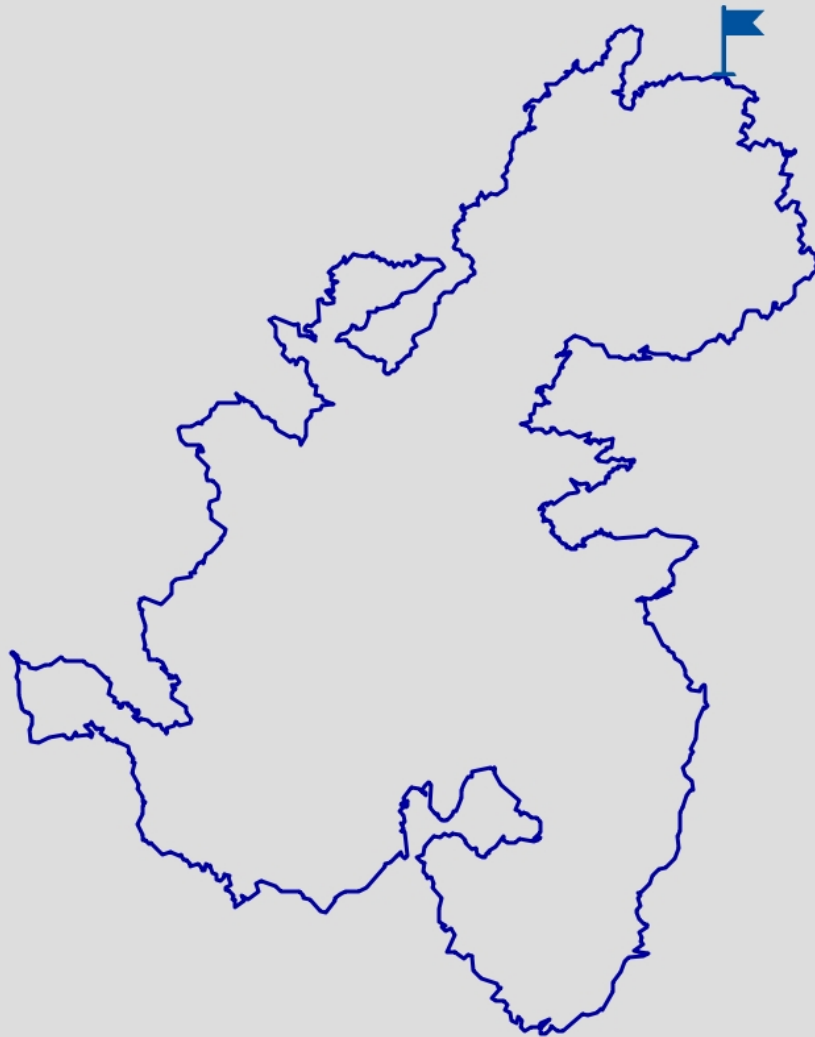
Velo Route



 maxi 1511 m

 mini 85 m

 10520 m



Leaflet | © OpenStreetMap contributors

Cet itinéraire vous est fourni à titre indicatif. Cirkwi ne certifie pas la fiabilité des informations contenues dans les textes, cartes ou photos de cet itinéraire. Retrouvez plus d'infos sur [www.cirkwi.com](http://www.cirkwi.com)



Mise à jour le 14/01/18 par Hermitage Tournonais Tourisme et généré par [www.cirkwi.com](http://www.cirkwi.com)



L'Ardéchoise

Email : [accueil@ardechoise.com](mailto:accueil@ardechoise.com)

Site web : <http://www.ardechoise.com>

**Période d'ouverture :**

Toute l'année : ouvert tous les jours.

**Plus d'informations :**

<https://base.apidae-tourisme.com/objet-touristique/145294/>

Voilà nous y sommes ! Dans les célèbres gorges de l'Ardèche et leur légendaire Pont d'Arc. «Sur les Routes de l'Ardéchoise» emprunte ces 30 km mythiques. Un itinéraire évoluant entre le granite volcanique et le calcaire méditerranéen, entre sapin, pin, oliviers, lavande, vigne et chant des cigales. Un contraste saisissant depuis les ocres du sud jusqu'aux gris basaltiques de la montagne. Une boucle technique où il faut réserver quelques étapes dans les villages la jalonnant tels que Balazuc et Vogüé.

**Contact :**

Téléphone : 04 75 06 13 43



Proposé par : **Hermitage Tournonais  
Tourisme**

"Ce PDF a été généré à partir de Cirkwi,  
la plateforme de partage d'activités  
touristiques qui vous fait voyager"

[www.cirkwi.com/circuit/6817](http://www.cirkwi.com/circuit/6817)

