

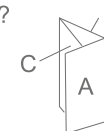
Bellegarde en Forez - Le tour du Claveau

Proposé par :
Office de tourisme Forez-Est
"Ce PDF a été généré à partir de Cirkwi, la
plateforme de partage d'activités touristiques
qui vous fait voyager"

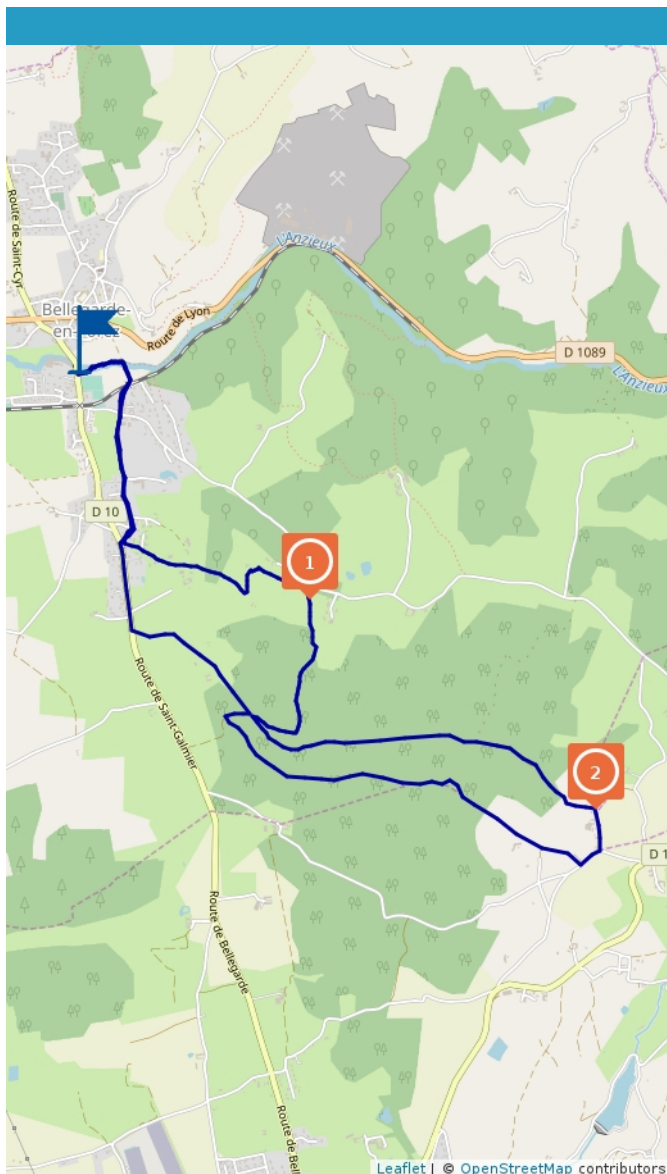
www.cirkwi.com/circuit/97236



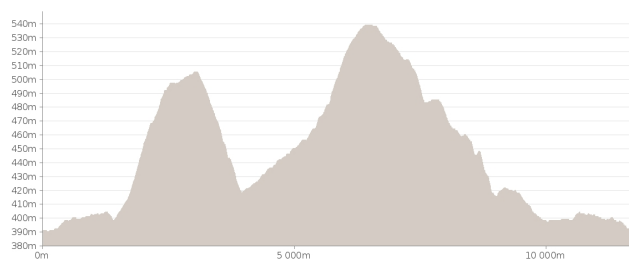
Comment plier ?



Ce circuit est composé de
2 points d'intérêt



Michèle Muller



10.62 km

Marche : 2h30



maxi 539 m

mini 390 m

263 m

-264 m

Suivre le balisage Bef3

DEPART: Parking du stade de foot, route de Saint-Galmier à Bellegarde-en-Forez.

- Au panneau d'informations, traverser l'Anzieux sur la passerelle, et longer le ruisseau jusqu'au petit pont

Tourner à droite, traverser la voie ferrée, continuer sur le chemin goudronné du Pré Vert

- Traverser la route des Charrettes, prendre le chemin du Fargeollet sur 300m puis le petit sentier après la ferme rénovée, qui se prolonge par le chemin des Mûres
Continuer à droite jusqu'au carrefour de la Route de la Haute-Vange et du chemin des Ecureuils

- Prendre à gauche ce chemin des Ecureuils qui se prolonge par un sentier qui monte à travers bois
Avant l'arrivée au sommet, vue sur la plaine et les monts du Forez

- Arriver au panneau "Impasse du Plat", tourner à droite
Une nouvelle vue sur la plaine avec le point culminant des monts du Forez *
Descendre le bois

- Arriver sur le chemin de la Tuilière, prendre à gauche et continuer toujours tout droit jusqu'au hameau du Claveau où commence une partie goudronnée
Tourner à droite et à la Croix du Claveau *, prendre encore à droite

- Après 150 m, tourner une fois encore à droite sur un chemin en terre derrière la dernière maison

- Continuer ce chemin, qui redescend à travers bois, en gardant toujours à droite (ornières assez profondes en certains endroits)
Arriver en bas, traverser le petit ruisseau du Claveau et prendre à gauche, le chemin de la Tuilière

- Continuer jusque sur la RD10

- Tourner à droite : (ATTENTION traverser la RD10 une 1ère fois pour marcher à gauche de la route jusqu'au carrefour de La Vange, et la traverser une 2ème fois, sur le passage piétons, pour prendre la direction de la Haute- Vange à droite)

- Continuer tout droit sur le chemin des Mûres, face au château de Bellegarde

Cet itinéraire vous est fourni à titre indicatif. Cirkwi ne certifie pas la fiabilité des informations contenues dans les textes, cartes ou photos de cet itinéraire.
Retrouvez plus d'infos sur www.cirkwi.com



Mise à jour le 28/11/18 par Office de tourisme Forez-Est et généré par
www.cirkwi.com

- Couper la rue des Charrettes, prendre le chemin du Pré Vert
Passer la voie ferrée, continuer jusqu'au petit pont
Traverser l'Anzieu et longer le ruisseau à gauche pour rejoindre le parking.

Plus d'informations sur www.rando-forez-est.com

1

Rue des Charettes
42210 Bellegarde-en-Forez
Altitude : 502m

Points de vues et panorama

Point de vue sur la plaine et les monts du Forez



2

Le Claveau
42140 Bellegarde-en-Forez
Altitude : 529m

Patrimoine religieux

Croix du Claveau

La particularité de ce hameau est d'appartenir aux 3 communes de Bellegarde-en-Forez, Chazelles-sur-Lyon et Saint-Galmier ; à la Croix, vous êtes au carrefour des 3 communes



Office de tourisme Forez-Est