
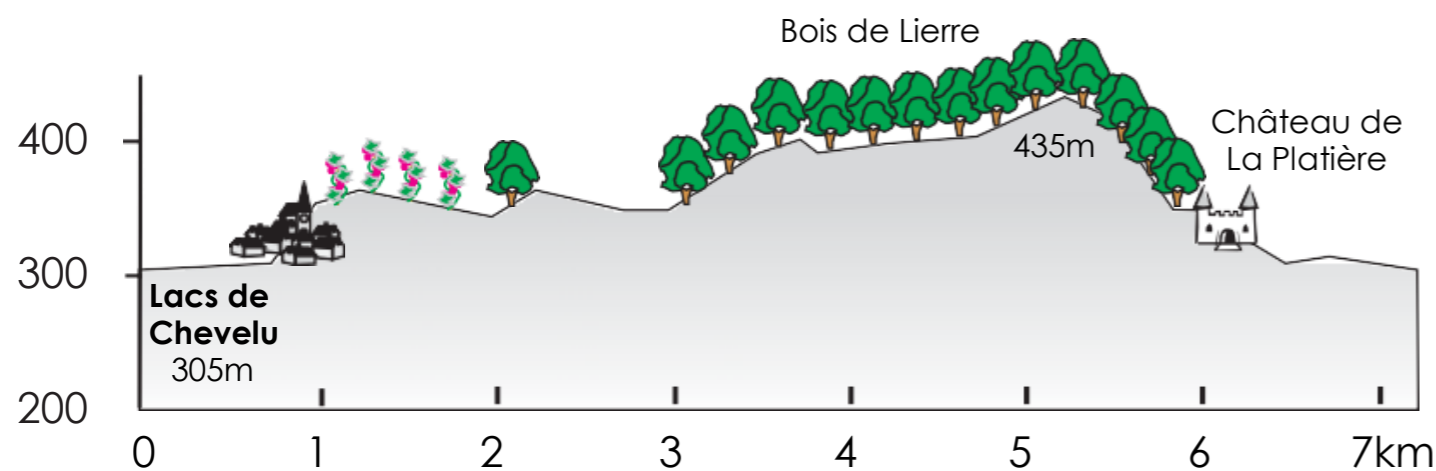


CIRCUITS VTT

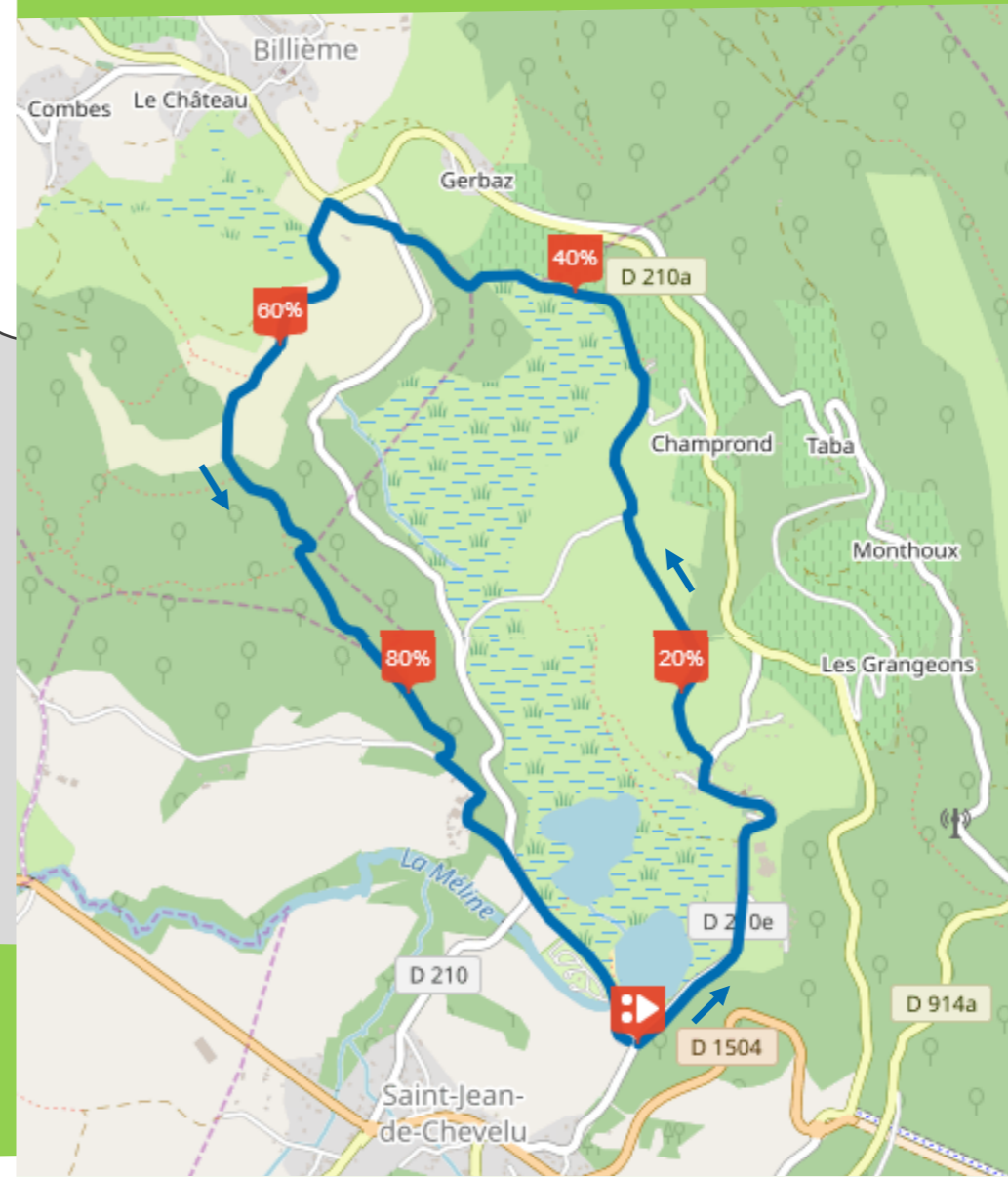


L'itinéraire assez court n'est pas dépourvu de difficultés. Entre vignobles et bois, vous découvrirez le château de Bergin, un oratoire puis quelques petits points de vue sur la plaine pimenteront le retour vers les lacs de Chevelu. Attention, la dernière descente dans le bois de Lierre est difficile !

<p><b>DÉPART</b> St-Jean de Chevelu Base de loisirs</p>	<p>2 h</p>	<p>7 km</p>	<p>+ 220m</p>	<p><b>Difficulté</b></p>
---	------------	-------------	---------------	--------------------------



Circuit



**Coordonnées GPS :**  
45.692706, 5.825522



20% Pourcentage d'avancement sur le parcours.

Itinéraire

Du parking des lacs, longer le lac côté montagne en direction du village de Saint-Jean-de-Chevelu. Prendre la route qui monte à l'église. Tout de suite à la sortie du village, prendre un large chemin sur la gauche. Ce chemin traverse le vignoble puis rejoint une petite route. Remontez cette route jusqu'au château de Bergin. Prenez alors le chemin qui borde le château au pied du vignoble.

À la sortie des vignes, le chemin grimpe brusquement pour retrouver la D210. L'itinéraire coupe ici la route pour rejoindre un petit oratoire. De l'oratoire, suivre un gros chemin qui mène en pente douce jusqu'au bois de Lierre. Attention, la descente finale dans le bois est difficile : soyez prudent, dalles et ornières ! A la sortie du bois, vous retrouvez une petite route qu'il faut descendre pour rejoindre les lacs de Chevelu.

