

Bienvenue au Bike Park de Cormaranche-en-Bugey

Les pistes de **VTT DESCENTE** et **ENDURO** ont été tracées dans la but de vous faire découvrir ce merveilleux sport, mais aussi les reliefs de moyenne montagne du Haut Bugey et de ses alentours. Cependant, il est conseillé d'être bien équipé pour pratiquer cette activité : VTT en parfait état de marche (surtout les freins!), **casque obligatoire** (intégral pour la descente), gants et protections sont vivement conseillés.

Ne vous surestimez pas, et contournez une difficulté si celle-ci est trop difficile.

Bonne descente !

LES NAVETTES

○ PÉRIODES :

Plusieurs périodes sont concernées :

- Au printemps, les weekends et jours fériés de fin Avril à début Juin
- L'été, pour la période fin juillet à mi-Août
- L'Automne, les weekends du mois d'Octobre (et éventuellement début Novembre)
- L'hiver, lors des vacances de Noël si les conditions météo sont optimales.

○ **HORAIRES** : de 10h à 17h. **Pas de RÉSERVATION !**

○ TARIFS :

Tarif journée : 16€ - Tarif 1/2 journée : 12€ (10h/13h30 ou 13h30/17h)

○ DÉPART :

Le départ de la navette s'effectue sur le parking de l'école primaire de Cormaranche (calendrier des navettes est disponible sur notre site web ou notre page facebook)

coordonnées GPS : 45.952622,5.611119

○ RENSEIGNEMENTS NAVETTES :

sbeaudon@hautbugey-agglomeration.fr

Cette navette est idéale pour découvrir les pistes de VTT enduro et DH du Bike Park et de partager cette activité en famille ou entre amis.



Site internet :

bikeparkcormaranche.wixsite.com/accueil





Informations

• HAUT-BUGEY TOURISME

15 rue Nationale, Hauteville-Lompnes
01110 PLATEAU D'HAUTEVILLE
Tel : +33 (0)4 74 35 39 73 - www.hautbugey-tourisme.com

• UCHAV Pays de l'Ain VTT

www.uchav.fr  

Réparation - vente :

• Mac Sport

rue Jean Miguet - 01110 PLATEAU D'HAUTEVILLE
Tel. 04 74 40 03 09 - www.macsport.fr



Bike Park

Cormaranche-en-Bugey



by Montagnes du

l'Ain,
créateur
d'instant...


7 PISTES de DESCENTE



5 PISTES D'ENDURO



1 LUDIK PARK



Intertrace © 05/2020 Intertrace - 03 20 35 02 38 - Tous droits réservés - Reproduction interdite

HAUT
BUGEY
AGGLOMÉRATION



Bike Park

Cormaranche-en-Bugey



LES PISTES D'ENDURO

- E1** Le Réservoir 3,7 km
- E2** Le Golet Marmier 3,6 km
- E3** Le Trou de la Marmite 6,6 km
- E4** Mazières 7,4 km
- E5** La Pierre à l'Ours 8,2 km

LES PISTES DE DESCENTE

- D1** Junior 1,9 km
- D2** Chicken Lane 1,7 km
- D3** Cormavalanche 1,7 km
- D4** Bugey Libre 1,8 km
- D5** Voltage 0,4 km
- D6** Johnny 1,2 km
- D7** Tagada 2,0 km

LEGENDE DE LA CARTE

- Liaison E4
- Départ
- Panorama
- Lavage VTT
- Restauration
- Aire de Pique-nique
- Navette
- Facile
- Moyen
- Difficile
- Très difficile

ORIENTATION DE LA CARTE




SIGNALTIQUE SUR LE TERRAIN

Elle est constituée de losanges de couleurs en fonction de la difficulté de la piste (vert, bleu, rouge, noir) avec des chiffres décroissants (12 au sommet jusqu'à 1 à l'arrivée) ou des flèches directionnelles. Chaque obstacle est signalé par un triangle jaune spécifiant la nature de celui-ci (sauts, gap, bosses, tables, croisement, etc...)



Enduros



CASQUE OBLIGATOIRE !

Ces pistes sont d'accès libre toute l'année. A ce titre, la mairie de Plateau d'Hauteville et Haut Bugey Agglomération déclinent toute responsabilité en cas d'accident.

Hauteville Lompnes

Départ des pistes : sommet de Planachat (coordonnées GPS: 45.954978, 5.629484)
 Départ des navettes : école primaire (coordonnées GPS : 45.952622, 5.611119)
 Chalet du téléski : coordonnées GPS 45.950318, 5.615759

