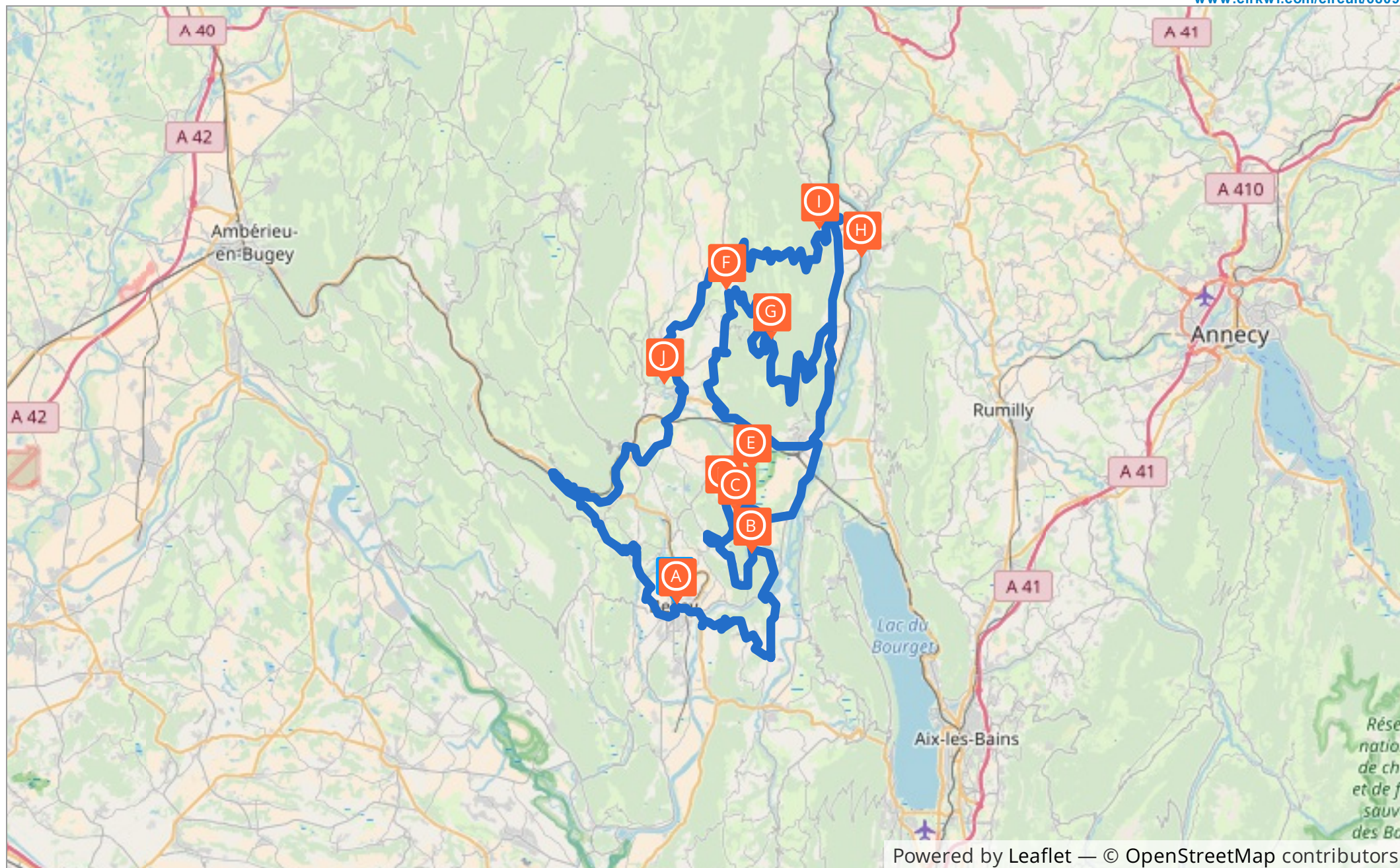


La route du Bugey - Itinéraire au départ de Belley



Consultez ce circuit sur
votre ordinateur ou votre mobile

www.cirkwi.com/circuit/68093



Powered by Leaflet — © OpenStreetMap contributors

La route du Bugey - Itinéraire au départ de Belley



Consultez ce circuit sur
votre ordinateur ou votre mobile


www.cirkwi.com/circuit/68093

Circuit le plus au Sud du Bugey et du département, il suit le tracé du Rhône et de son

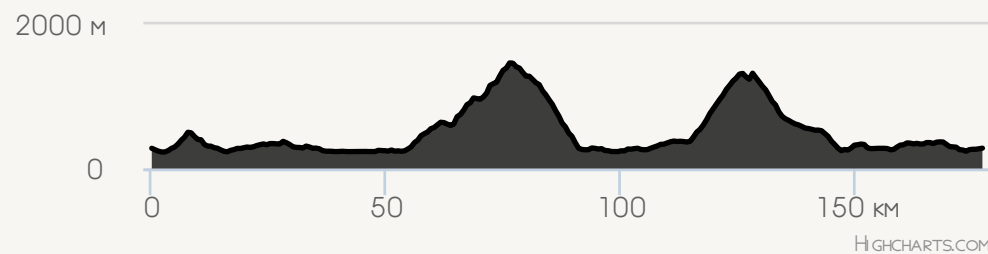
canal entre Briord et Belley puis regagne, par la partie montagneuse, les coteaux escarpés. 95km à parcourir dans un cadre pittoresque qui semble hors du temps.

Départ : **45.76101, 5.68705**
2 Boulevard du Mail 01300 Belley

Style du circuit : **Roadtrip \ Découverte**



Distance : **178.6 km**
Altitude : 1498 m / 228 m / 3382 m / -3414 m



01300 Belley

Altitude : 0m

Categorie : Art & Musées

Patrimoine de la ville de Belley

Belley, capitale historique et religieuse du Bugey . Evêché depuis le VI siècle a marqué de son empreinte religieuse l'ensemble du Bas-Bugey: cathédrale, églises, chapelles....

Belley était l'un des bourgs les plus importants de la région à l'époque gallo-romaine, puisque la ville bénéficiait d'une position de carrefour sur la route reliant Lyon à Genève.

De récentes fouilles ont d'ailleurs permis de mettre au jour un vaste ensemble thermal.

L'emblème de la ville est la louve, l'étymologie de Belley se rapportant à Bellone, déesse romaine de la guerre, représentée par cet animal.

A admirer : la louve en bronze de la Grande Rue, sculptée par Colette Sonzogni.

1077 : le Bugey est cédé par le St Empire Romain Germanique à la Maison de Savoie.

Après le traité de Lyon de 1601, marquant le rattachement du Bugey à la France, Belley devient siège du baillage et est rattaché administrativement à la province de Bourgogne.

A admirer : la cour intérieure de l'Office de tourisme, ancien siège du baillage.

La cathédrale St Jean Baptiste :

Classée monument historique, la Cathédrale St Jean-Baptiste de Belley, de style néogothique, a été construite sur l'emplacement de la cathédrale du XIIe s., dont il ne reste que des traces sur le portail nord. Elle date pour la plus grande partie du XIXe s.

Le Palais épiscopal et le parc Jean-Pierre Camus :

Classé monument historique depuis 1932, l'ancien évêché du XVIIIe siècle fut racheté par la Ville en 1978 et abrite aujourd'hui la Bibliothèque municipale, les locaux de la Société Savante Le Bugey, et sert de salle d'exposition et de réception.

A découvrir : Le parc, entièrement réhabilité en 2010 par la Ville de Belley pour en faire un lieu de détente et de promenade.

Les cours intérieures:

De nombreuses cours intérieures du XVe siècle jalonnent la Grande Rue.

Découvrez-les lors des visites organisées par l'Office de tourisme, et notamment la cour de la maison natale de Jean-Anthelme Brillat-Savarin, célèbre gastronome, auteur du traité de science culinaire " La physiologie du goût ".

Informations complémentaires :

Plus d'informations : <https://base.apidae-tourisme.com/permalink/consulter/objet-touristique/521442/>

Période de l'ouverture : Toute l'année : ouvert tous les jours.

Mis à jour par : Office de Tourisme Bugey Sud Grand Colombier - 20/07/2016

Signaler un problème



Route de Barterand 01350 Polliou

Altitude : 0m

Categorie : Lac / Etendue d'eau

Lac de Barterand



Credit : Office de tourisme
Belley Bas-Bugey

Ce lac naturel à l'aspect un peu sauvage en hiver, lieu de pêche prisé des passionnés, prend des allures de petite Côte d'Azur dès les beaux jours.

La baignade y est surveillée en juillet et en août.

Un circuit de randonnée pédestre de 7 km (2h) permet d'en faire le tour et d'admirer au passage les légendes du Bugey sculptées à même la roche : Gargantua et La Vouivre

Informations complémentaires :

Période d'ouverture : Ouvert et surveillé du 1er juillet au 31 août ainsi que les week-end de mai et juin.

Bons Plans : Cours de natation possible en s'adressant au restaurant

Mis à jour par : Office de Tourisme Bugey Sud Grand Colombier - 19/08/2016

Signaler un problème

Tarif(s) : Adulte : 2 € Enfant de moins de 12 ans : 1 € Carte de 25 entrées : 25 €

Plus d'informations : <https://base.apidae-tourisme.com/permalink/consulter/objet-touristique/246312/>




01350 Flaxieu

Altitude : 0m

Categorie : Monuments et Architecture

Patrimoine de la commune de Flaxieu



Credit : Mairie de Flaxieu

Oratoire dit de la Sainte Fontaine :

Cette fontaine témoigne du riche passé de Flaxieu. Son origine reste mystérieuse, elle pourrait dater de l'époque gallo-romaine.

Son eau était dotée de vertus médicinales attestées par l'inscription située sur le fronton. La fontaine en forme d'arche a été construite à la fin du XVe siècle à l'initiative d'Aymon de Montfalcon, évêque de Lausanne et frère d'Hugonin, seigneur de Flaxieu.

L'oratoire fut restauré en 1986.

Le château et ses ruines :

Il reste très peu d'éléments de cet édifice à l'heure actuelle.

Une maison contemporaine aurait d'ailleurs été construite sur une partie sud-ouest du mur d'enceinte, visible en partie, depuis le chemin du Colombier.

La maison Crussy, au centre du village, était la maison d'habitation du fermier du château, tandis que les communs de celui-ci, se situaient dans les dépendances de l'actuelle maison Guillard.

Le four banal :

Disposant d'une base solide, il a été rénové à plusieurs reprises. Four ouvert à l'origine, il a d'abord été rallongé et fermé

En 1929, la réfection du four est réalisée avec des molasses de Savoie.

Vers 1960, le pignon à redents est abattu et le toit rallongé vient déborder la façade qui sera reprise en 1990 dans sa configuration d'origine et l'on retrouve à nouveau les éléments de l'architecture bugiste (pignon à redents et ses lauzes).

Il a fonctionné pendant de nombreuses années pour toutes les familles du village à l'exception de celles du faubourg qui disposaient d'un four particulier de plus modeste contenance.

Cette tradition est née au Moyen Age : les villageois se devaient de payer une taxe appelée « banalité » au seigneur qui avait fait construire le four en échange de son utilisation; d'où le nom de four banal.

L'église Saint Maurice :

Edifiée par Aymon de Montfalcon, évêque de Lausanne et son frère Hugonin, seigneur de Flaxieu, à la fin du XVe siècle, elle est un joyau de l'art gothique flamboyant.

Associée à l'oratoire de la Sainte Fontaine, elle fut le reflet de l'importance du pouvoir de la châtellenie de Flaxieu à cette époque et jusqu'à son extinction en 1640.

Elle fut décorée initialement par des artistes de la Renaissance mais il ne reste que peu de traces de cette décoration. Des fresques des XVe, XVIe et XVIIe ont été

découvertes lors des restaurations de 1983.

La cloche actuelle date de 1909, pèse 265 kg, sonne le do de la gamme et a été baptisée Marie Pierrette Etienne.

Le presbytère :

Datant de la fin du XVIe, on peut apercevoir quelques vestiges d'antan : le blason au-dessus de la porte, les fenestrons chanfreinés ainsi qu'un bel escalier en vis en pierre dans une tour tronquée.

Informations complémentaires :

Période d'ouverture : A l'année sur demande

Mis à jour par : Office de Tourisme Bugey Sud Grand Colombier - 20/07/2016

[Signaler un problème](#)

Tarif(s) : Entrée libre

Plus d'informations : <https://base.apidae-tourisme.com/permalink/consulter/objet-touristique/397011/>



01350 Vongnes

Altitude : 0m

Categorie : Art & Musées

Patrimoine du village de Vongnes



Credit : Belley Bugey Sud
Tourisme

Partez à la découverte de Vongnes, charmant village viticole fleuri, à l'architecture traditionnelle bugiste

L'architecture vigneronne :

De nombreuses maisons ont conservé les traces du passé viticole du village

On peut observer les murs pignons dotés de lauzes à pas d'oiseaux, disposées en escalier, afin d'accéder facilement au toit recouvert par le passé de chaume et aujourd'hui d'ardoises.

Le « cocul ou poulet », dominant le mur pignon, était un symbole de prospérité mais aussi de fécondité dans la maison

Autres éléments typiques de ces maisons, « l'etra » escalier à double volet permettant d'accéder à la cave et « les dreffia », structures permettant le stockage du bois

La chapelle :

Vouée à Saint-Oyend. de modeste dimension, elle possède un chœur de style

roman du XIe siècle avec abside à fond plat, à la voûte recouverte de peintures aux décors géométriques ou floraux (avec effet d'optique) datant peut être du XIV ou XVe siècle.

La nef et la chapelle latérale sont du XVIe siècle, de style gothique : on peut y observer la pierre « tuf » qui marque la transition avec le chœur.

La nef voûtée d'ogives possède aux clés de voûtes des agrafes ornées de monogrammes dont l'un reste à déchiffrer

Sur le sol, on peut remarquer une tombe, celle de Dame de Tricaud (dont la famille détenait le château de Vongnes)

La chapelle permettait au seigneur de s'isoler par rapport au peuple lors des cérémonies. On y retrouve une agrafe à festons en clé de voûte dont le monogramme semble être de caractère marial.

La maison des comtes de Savoie - actuel Domaine Monin

Dans cette demeure aurait résidé épisodiquement les comtes de Savoie et notamment, retenue entre ces murs pendant plusieurs années, Marie de Savoie.

A remarquer, les très beaux meneaux au premier étage

Le château (actuellement propriété de la famille d'Orgeval Duboucher) :

Sa construction est due à la famille Tricaud dont un membre était juge grainetier au grenier de Belley

L'union d'un de ses descendants avec Georgette de Montfalcon (issu d'une famille de nobles savoyards, originaire de l'Albanais et établie en Chautagne depuis le XIe siècle) apporta en dot des terres situées à Vongnes

Cette construction de style classique Louis XV (Ecole de Soufflot) dispose d'un très bel ensemble et de décors intérieurs en marbre et boiseries, son plus bel ornement est l'escalier intérieur en pierre de taille avec sa rampe en fer forgé

La rue principale est ponctuée de plusieurs sculptures dont 5 sur le thème de la fleur. Plusieurs d'entre elles ont été réalisées par Rémi De Lorenzi.

Informations complémentaires :

Période d'ouverture : Toute l'année

Bons Plans : La visite libre des musées des traditions vigneronnes et des outils des métiers de la pierre au Caveau Bugiste

Mis à jour par : Office de Tourisme Bugey Sud Grand Colombier - 20/06/2015

[Signaler un problème](#)

Tarif(s) : Entrée libre

Plus d'informations : <https://base.apidae-tourisme.com/permalink/consulter/objet-touristique/397017/>



Hameau d'Aignoz 01350 Ceyzérieu

Altitude : 237m

Categorie : Point d'intérêt naturel

Réserve Naturelle du Marais de Lavours



Credit : Maison du marais

Le marais de Lavours est l'un des derniers grands marais continentaux d'Europe de l'Ouest. Il est constitué d'une réserve naturelle de 500 ha de prairie humide parcourue par un sentier sur pilotis de 1,5 km et situé au pied du massif du Grand Colombier.

ATTENTION BRAME DU CERF, réglementation spécifique :

Les soirs de 17h à 8h du 15 septembre au 15 octobre, l'accès au sentier sur pilotis est réglementé :

- L'accès est limité à 20 personnes par soir, sur inscription uniquement auprès de la Réserve Naturelle (visite en autonomie)
- Le sentier est limité du pont d'Aignoz à l'observatoire surélevé pour ne pas déranger le brame du cerf.

La réserve naturelle a été créée en 1984 pour protéger ce marais, riche d'une faune et d'une flore remarquables.

Un nouveau sentier pédagogique sur pilotis de 1,2 km, accessible à tous et ouvert toute l'année, permet de pénétrer au cœur du Marais de Lavours.

Le visiteur peut ainsi appréhender les richesses de la réserve naturelle grâce aux panneaux pédagogiques disposés le long du sentier et à l'intérieur des observatoires.

Les personnes en fauteuils ont désormais accès aux observatoires disposés le long du circuit.

Des informations en braille permettent également aux personnes déficientes visuelles de s'informer sur la faune et la flore du marais de Lavours.

La Maison du marais, située au hameau d'Aignoz, est une espace muséographique qui explique la vie du marais.

Elle propose chaque année, d'avril à octobre, un programme d'animations variées, destinées à faire découvrir au grand public, la faune, la flore ainsi que le patrimoine lié au marais (histoire, artisanat, etc.).

Pour accéder au marais, un parking obligatoire est mis gratuitement à la disposition des visiteurs, à l'entrée du hameau d'Aignoz.

Il est important de respecter la réglementation de la réserve naturelle : chiens interdits et pas de cueillette.

Informations complémentaires :

Période d'ouverture : Accessible toute l'année

Mis à jour par : Office de Tourisme Bugey Sud Grand Colombier - 22/02/2017
Signaler un probleme

Tarif(s) : Gratuit. Groupes (à partir de 10 personnes) Accès libre Visites guidées de la Réserve Naturelle : 6 € par adulte, gratuit pour les enfants (inf. à 12 ans)
Sorties naturalistes : 8 € par adulte, gratuit pour les enfants (inf. à 12 ans) Visite guidée : tarif forfaitaire de 200 € pour un groupe de 20 à 30 personnes (pour plus de détails, nous consulter)

Plus d'informations : <https://base.apidae-tourisme.com/permalink/consulter/objet-touristique/528193/>



3 rue Centrale 01260 Lochieu


Altitude : 604m

Categorie : Art & Musées


Musée départemental du Bugey-Valromey




Credit : Carine MONFRAY



Credit : Coll. départementale des musées de l'Ain / Agathe GAUBERT




Credit : Michel ARMENTA



Credit : Agathe GAUBERT




Credit : Carine MONFRAY



Credit : Michel ARMENTA



Credit : C. Monfray



Credit : Direction des musées départementaux

Un musée pour découvrir les différentes facettes du Bugey et comprendre la vie et le dynamisme local : artisanat, agriculture, coutumes, personnages célèbres, faune, paysage... Sans oublier son étonnante collection d'œuvres d'art en bois tourné.

Installé dans une maison Renaissance soigneusement préservée, au pied du Grand Colombier, le musée du Bugey-Valromey vous propose un parcours dans le Bugey du 19e siècle à nos jours.

Cuisine avec souillarde et pierre d'évier, chambre, cave et remise, pigeonnier... sont le théâtre de reconstitutions et de représentations des collections. Histoire du territoire et de ses hommes célèbres, vie quotidienne, caractéristiques géographiques et animalière, voies de communication, paysages sont

quelques-unes des grandes thématiques déclinées dans les expositions.

Le bois a été et est toujours une des grandes ressources du territoire. Véritable fil rouge de votre visite, il est présent à plusieurs niveaux au musée : dans les réserves visitables avec les outils et le matériel autour des métiers du bois (bûcheron, charbonnier, charron, tonnelier, tourneur...), mais aussi et de manière plus spectaculaire dans la maison Renaissance, avec l'exceptionnelle collection d'œuvres d'art en bois tourné de 30 artistes internationaux.

Le Bugey est aussi un territoire de nature, le panorama depuis le musée en est un bel exemple. De tout temps, ses paysages ont inspiré les artistes et ses vallons les randonneurs.

Une belle programmation alliant qualité et convivialité ponctue la saison pour tous les goûts et tous les âges.

Informations complémentaires :

Période d'ouverture : Du 01/04 au 01/11 de 10h à 18h. Fermé mardi et mercredi. Fermeture exceptionnelle le 15 août. Fermeture du musée pour la pause déjeuner entre 12h30 et 13h30. Ouvert toute l'année pour les groupes sur réservation.

Bons Plans : Jardin avec aire de pique-nique (réservé aux visiteurs du musée) Boutique-librairie en accès libre Livret-jeu pour les enfants PassMusées à 5 € pour accéder toute l'année en illimité au musée, ses expositions et ses animations

Mis à jour par : Office de Tourisme Bugey Sud Grand Colombier - 30/08/2017
Signaler un problème

Tarif(s) : Groupe adultes : de 3 à 5 € (Tarif en fonction de l'activité choisie et par personne) Groupe enfants : de 1,50 à 3,25 € (Tarif en fonction de l'activité choisie et par enfant) Adulte : de 3 à 4 € Enfant : 0 € (Gratuit pour les moins de 26 ans) Demandeur d'emploi : 0 € (Sur présentation d'un justificatif en règle) Handicapé : 0 € (Sur présentation d'un justificatif en règle). Gratuit pour les moins de 26 ans, les chauffeurs, les enseignants, les personnes handicapées et leurs accompagnants. Tarif groupe à partir de 10 personnes. PassMusées de l'Ain : carte d'abonnement annuel individuel donnant accès en illimité aux expositions permanentes et temporaires. Gratuité pour tous le 1er dimanche du mois.

Plus d'informations : <https://base.apidae-tourisme.com/permalink/consulter/objet-touristique/209300/>




01350 Culoz

Altitude : 1531m

Categorie : Points de vues et panorama


Le Massif du Grand Colombier




Credit : OT Culoz - 2010



Credit : BBST



Credit : OT Culoz - 2012



Credit : OT Culoz - 2010



Credit : OT Culoz - 2012



Credit : OT Culoz - 2012

Situé au sud du massif du Jura et point culminant du Bugey (1531 m), le massif du Grand Colombier offre plus de 100 km de circuits de randonnée pédestre balisés (GR9, GTJ, GR de pays) et une vue panoramique sur la Chaîne des Alpes.

Le sommet du Grand Colombier offre une vue exceptionnelle sur les massifs de Belledonne, du Mont-Blanc, sur le Bugey, le Rhône, les Lacs du Bourget, d'Annecy et du Léman.

Des sites et des paysages variés sont à admirer depuis "le géant du Bugey" : forêts, prairies, grangeons, ruines de la Chartreuse d'Arvières, routes de crête et vues panoramiques sur la Chaîne des Alpes.

Deux tables d'orientation :

- « le Fenestrez » (Altitude : 1 150 m) : depuis Culoz, suivre la RD120 puis au carrefour de la Sapette, la D120b sur la gauche.
- « La Croix » (Altitude : 1 525 m) : pour y accéder, suivre la RD120 depuis Culoz en direction du Col du Grand Colombier. Parking à proximité.

Ce massif possède toutes les caractéristiques jurassiques : d'abord, une alternance de mont et de vals : le mont est cerné à l'ouest par la dépression du Valromey et, à l'est, par les marais de Lavours et de Chautagne.

Il réapparaît, sous la forme de " mollard ", à Lavours et à Vions.

La roche calcaire, creusée par les fortes pluies, a donné des sites pittoresques, comme les gorges de Thurignin en Valromey, la cascade de Cerveyrieu près d'Artemare, du canyon du Groin, etc...

Il est possible de traverser le massif en voiture, en suivant la D120, à partir de Culoz (la montée y est particulièrement spectaculaire), d'Anglefort, de Virieu-le-Petit ou de Lochieu. Un parking se trouve à proximité de la Croix en fer dominant le massif.

Informations complémentaires :

Période d'ouverture : Ouvert tous les jours (accès fermé par Culoz, en période hivernale, selon l'enneigement)

Plus d'informations : <https://base.apidae-tourisme.com/permalink/consulter/objet-touristique/143434/>

Tarif(s) : Gratuit

Bons Plans : Carte des 4 circuits de randonnée sur le Grand Colombier, en vente à l'Office de Tourisme : 2,50 €

Mis à jour par : Office de Tourisme Bugey Sud Grand Colombier - 15/07/2017

[Signaler un problème](#)



Base Aqualoisirs 01420 Seyssel

Altitude : 0m

Categorie : Activités Sportives

Canoë Kayak : descentes du vieux Rhône - la Chanaz'Elec



Credit : prolynx sports



Credit : C Martelet

1 journée au coeur de la nature !

Le matin : Descente du Vieux Rhône, au coeur de la réserve Natura 2000 jusqu'à Chanaz

L'après midi : Vous effectuerez le retour en vélo électrique par la piste cyclable ViaRhona.

Au départ de la base Aqualoisirs de Seyssel Ain, vous naviguez sur le vieux Rhône au coeur de la réserve Natura 2000 et rejoindrez le village de Chanaz en Savoie situé au bord du Canal de Savière. Tout au long de la descente, des petits rapides ludiques et accessibles à tous se succèdent. Une multitude d'espèces d'oiseaux ainsi que le mystérieux Castor d'Europe peuplent la réserve Natura 2000 des îles de la Malourdie. Des zones dédiées aux piques niques vous accueilleront pour profiter au mieux de cette journée.

Arrivés à Chanaz, vous découvrirez le village Savoyard, sa base lacustre et ses maisons sur pilotis. "La petite Venise Savoyarde", comme on la surnomme, vous séduira par son authenticité. Vous terminerez votre randonnée en navigant sur une partie du canal de Savière et découvrirez le charme de ce bourg posé sur l'eau.

le retour s'effectue en Vélo à assistance électrique en empruntant la Viarhona. Vous traverserez la peupleraie de Chautagne ainsi que le vignoble de Chautagne.

Informations complémentaires :

Période d'ouverture : Du 01/04 au 31/10, tous les jours de 8h à 20h. A la demande.

Mis à jour par : Office de tourisme du Pays de Seyssel - 29/08/2017

[Signaler un problème](#)

Tarif(s) : Adulte : 47 € Groupe adultes : 42 € (/personne). Tarif groupe à partir de 4 personnes.

Plus d'informations : <https://base.apidae-tourisme.com/permalink/consulter/objet-touristique/603162/>

Proposé par : Prolynx Sports




01420 Corbonod

Altitude : 0m

Categorie : Points de vues et panorama

Grand Colombier



Le Grand Colombier est l'un des derniers chaînons du Jura sud culminant à 1551 mètres.

Du sommet, on bénéficie d'une vue remarquable sur le Mont-Blanc.

Le plateau de Sur Lyand est situé dans la partie sud du Massif du Grand Colombier, à 1250 mètres d'altitude, pour plus de renseignements, voir l'article "Sur Lyand".

Traversé par le GR9, le Grand Colombier offre de multiples possibilités de randonnées pédestres, équestres et cyclistes.

Informations complémentaires :

Période d'ouverture : Toute l'année : ouvert tous les jours (L'accès pendant la saison d'hiver peut être compliqué selon les conditions climatiques.).

Mis à jour par : Office de tourisme du Pays de Seyssel - 26/03/2015

[Signaler un problème](#)

Tarif(s) : Gratuit

Plus d'informations : <https://base.apidae-tourisme.com/permalink/consulter/objet-touristique/193681/>



Cerveyrieu 01510 Artemare


Altitude : 0m

Categorie : Point d'intérêt naturel

Cascade de Cerveyrieu



Credit : ebebi



Credit : mairie d'Artemare

Impressionnante cascade d'une soixantaine de mètres de haut où les eaux tumultueuses du Séran, rivière classée première catégorie pour la pêche à la truite, se jettent contre la falaise, au-dessus du village d'Artemare.

La cascade offre un très beau point de vue sur le Colombier et les Alpes. Pour l'admirer depuis le haut, empruntez la D31, « sous Chassin » (entre Champagne et Don).

Ce site fait partie des 32 sites labellisés "Espaces Naturels Sensibles" (ENS) dans le département de l'Ain. Dans le cadre du "Schéma départemental des espaces naturels sensibles" (SDENS 2012-2017), ces milieux sont destinés à être préservés, valorisés et ouverts au public, offrant ainsi des supports exceptionnels pour la promotion du département.

Informations complémentaires :

Mis à jour par : Office de Tourisme Bugey Sud Grand Colombier - 28/11/2016

[Signaler un problème](#)

Plus d'informations : <https://base.apidae-tourisme.com/permalink/consulter/objet-touristique/445106/>

Auteur :

Fédération Départementale des Routes
Touristiques de l'Ain
34 rue du général delestraint 01002
BOURG EN BRESSE
<http://www.routes-touristiques-ain.com>
info@routes-touristiques-ain.com