

Romain Bardet sillonne les routes du Brivadois depuis sa première licence à l'école de cyclisme du Vélo Sport Brivadois. La Communauté de Communes Brioude sud Auvergne, en partenariat avec le club, a ainsi créé cet espace cyclo de découvrir les magnifiques paysages de notre région. Chacun pourra trouver son niveau de difficulté et la distance variées entre plaine et moyennes montagnes : les gorges et vallées des rivières Allier et Alagnon, les contreforts du Livradois Forez ou le plateau d'Ally.



Le Pont de Lamothe



CIRCUIT 1
Départ - BRIOUDE, PARKING DU CENTRE HISTORIQUE
Distance - 14 KM
Dénivelé - 73 M

Au départ de Brioude, ville classée parmi les Plus beaux Détours de France, vous emprunterez un circuit familial au cours duquel vous découvrirez la rivière Allier, le site Naturel du Précaillé, le village médiéval de Lamothe et le bourg de Fontannes.

Les Deux Ponts



CIRCUIT 2
Départ - BRIOUDE, PARKING DU CENTRE HISTORIQUE
Distance - 27 KM
Dénivelé - 155 M

Circuit emprunté par les jeunes débutants de l'école de vélo du VSB, le club de Romain BARDET.

Relativement plat, il vous permettra de rouler paisiblement tout le long de la rivière Allier. Retour à Brioude où vous pourrez profiter des nombreux commerces et de la plus grande Basilique Romane d'Auvergne.

En longeant l'Allier et la Sénouire



CIRCUIT 3

Départ - BRIOUDE, PARKING DU CENTRE HISTORIQUE
Distance - 58 KM
Dénivelé - 604 M

Ce parcours vous permettra de découvrir les gorges de la rivière Allier jusqu'au village de Chilhac, en passant par les jolis villages de Vieille-Brioude, de Villeneuve d'Ally et de Lavouête-Chilhac.

Après un bel effort pour rejoindre Paulhaguat, vous suivrez la rivière Sénouire en passant à proximité du château médiéval de Domeyrat et de la commune de Lavaudieu, classée parmi les Plus Beaux Villages de France. De retour à Brioude, la Maison du Saumon et de la Rivière vous attend pour une visite de ses aquariums.

La route des Vents



CIRCUIT 5


Départ - BRIOUDE, PARKING DU CENTRE HISTORIQUE
Distance - 98 KM
Dénivelé - 1761 M

Après avoir remonté la rivière Allier, comme le saumon atlantique encore présent dans cette rivière, jusqu'à la belle petite cité de caractère de Lavouête-Chilhac, vous rejoindrez le plateau d'Ally. Pour y parvenir, vous devrez effectuer une ascension d'environ 7 kilomètres pour 515m de dénivelé positif.

Après être passé à proximité d'anciens moulins à vent et d'éoliennes, vous rejoindrez le bourg de Saint-Just près Brioude, puis le site Natura 2000 des lacs d'Espalem via Saint-Beauzire et ses châteaux et Grenier-Montgon où se succéderont quelques difficultés.

Retour à Brioude par le village de Lorlanges, lui aussi pourvu d'un site Natura 2000, et par le bourg de Paulhac qui a vu grandir Romain BARDET.

Sur les routes de Romain



CIRCUIT 6

Départ - BRIOUDE, PARKING DU CENTRE HISTORIQUE
Distance - 121 KM
Dénivelé - 2225 M

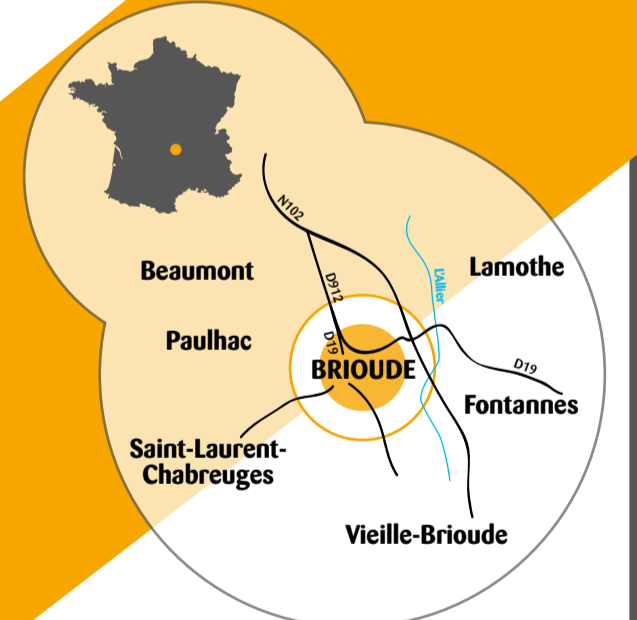
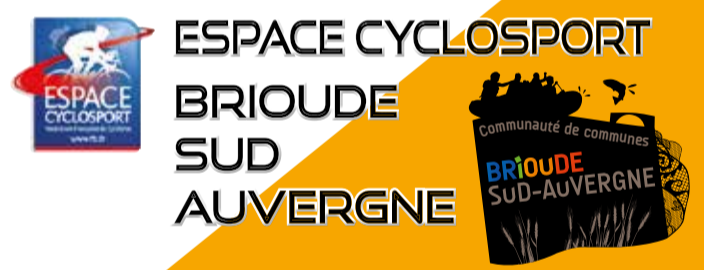
Circuit difficile par la distance et la succession de nombreuses difficultés, ce circuit est réservé aux initiés.

Il vous permettra de découvrir une grande partie du nord ouest de la Haute-Loire, notamment la rivière Alagnon près du village de Blesle classé parmi les plus Beaux Villages de France ; après avoir emprunté quelques petites routes du Cantal autour de Massiac, vous rejoindrez la rivière Allier et ses fameux saumons au niveau des villages de Villeneuve d'Ally et de Saint-Ipize puis vous basculerez le long de la rivière Sénouire à proximité de Domeyrat.

Vous enchainerez enfin sur les contreforts du Livradois Forez avant de revenir à Brioude.



ESPACE CYCLOSPORT
BRIOUDE
SUD
AUVERGNE



CHASSE :
<http://www.chasse-auvergne.com/>
votre-federation/2014-03-05-08-26-56
Tél. : 04 71 09 10 91

CLUB PARTENAIRE :
Vélo sport Brivadois - <https://velosportbrivadois.com>
Tél. : 04 71 50 49 37

POINT D'ACCUEIL :
VTT OT BRIOUDE SUD AUVERGNE
Bureau de Brioude
<http://otbrioude.itnt.fr>
Place Grégoire de Tours - 43100 BRIOUDE
Tél. : 04 71 74 97 49

Bureau de Blesle
Place de l'église - 43100 BLESLE
Tél. : 04 71 74 02 76

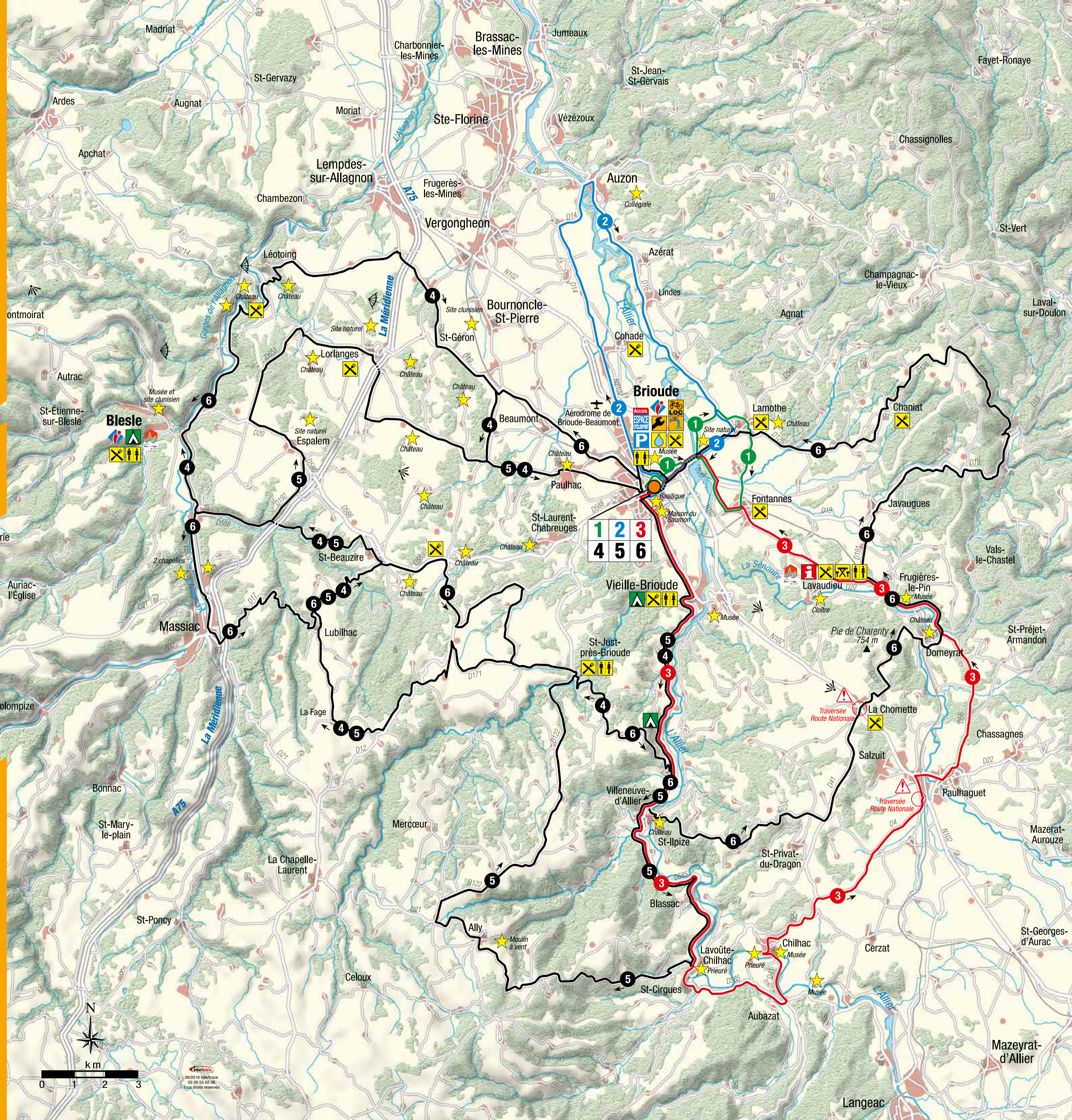
ESPACE CYCLOSPORT

BRIOUDE SUD AUVERGNE





	Point de départ Cyclo		Parking
	Numéro au départ Cyclo		Lavage vélo
	Point accueil Cyclo		Location vélo
	Office de Tourisme		Réparation vélo
	Point information		Plus Beaux Villages de France
	Camping		Site Remarquable
	Restauration		Point de vue
	Sanitaires		Table d'orientation
	Aire de pique-nique		
	Point d'eau		



CIRCUITS CYCLO

N°	Nom	Départ	Distance	Dénivelé
1	Le Pont de Lamothe	Brioude, Parking du Centre Historique	14 km	73 m
2	Les 2 points		27 km	155 m
3	En longeant l'Allier et la Sènoire		58 km	604 m
4	De l'Allier à l'Alagnon		78 km	1 199 m
5	La route des vents		98 km	1 761 m
6	Sur les routes de Romain		121 km	2 225 m

CODE DU CYCLISTE

Les circuits routiers comme on veut ! mais...

LES RECOMMANDATIONS
POUR BIEN VIVRE LE CYCLO

- Respectez le code de la route
- Portez le casque (port obligatoire pour les - de 12 ans)
- Roulez bien à droite
- Regardez derrière et tendez le bras pour changer de direction
- Arrêtez vous aux feux rouges et aux stops
- Soyez constamment vigilant
- Partez avec un bidon, des barres énergétiques
- Munissez-vous du matériel nécessaire pour réparer les crevaisons (pompe, 1 ou 2 chambres à air et 2 démonte-pneus)
- Ne partez pas sans argent
- Ayez sur vous votre adresse et votre téléphone
- Restez correct en toute circonstance
- Soyez bien assuré, pensez au Pass'Loisir

EN CAS D'URGENCE

112 / 18 → POMPIERS
15 → SAMU



SIGNALER UN PROBLÈME
sentinelles.sportsdenature.fr