


MARCOUX



Informations techniques

16.5 km

768m

662m



5h00
■ ■ □ □

427m

-660m

Version courte :

6.4 km

579m

309m



2h00
■ □ □ □

427m

-304m

DECOUVERTE DES CROIX DE MARCOUX

HISTOIRE... ET HISTOIRES

On dénombre une vingtaine de croix sur Marcoux, dont 7 sur la partie haute de la commune (La Bruyère – Eculieux). Les plus anciennes, entièrement en pierre, datent de plusieurs siècles. Mais elles sont, hélas, peu nombreuses à avoir survécu à la Révolution.

Les plus récentes, en fer, ont souvent été érigées à l'initiative de particuliers en reconnaissance (celle de La Bruyette par exemple). D'autres, appelées « Croix de missions » ont été installées par la paroisse : autrefois, des prédicateurs étaient envoyés par l'Eglise sur les paroisses pour effectuer des périodes de relance religieuse, prêcher la parole évangélique, diriger des prières, célébrer des offices religieux à l'intention de tous ceux qui le désiraient. La pratique de ces « missions », qui pouvaient durer plusieurs jours, voire plusieurs semaines, a connu son apogée au XIX^{ème} siècle. C'est d'ailleurs de cette époque que datent la totalité des croix de missions, érigées pour marquer ces temps forts.

Toutes ces croix étaient bénies chaque année lors des « rogations », cérémonies destinées à attirer la bienveillance divine sur les travaux des champs qui se déroulaient durant les 3 jours précédant l'Ascension.

1 - CROIX DU CENTRE BOURG

🚶 On commence la marche face à la Mairie



Cette superbe croix date de 1587. Afin d'éviter sa destruction par les révolutionnaires, des habitants de Marcoux l'avaient couchée au sol dans l'idée de la cacher en lieu sûr. Mais elle s'avéra trop lourde pour eux, et ils ne purent mener leur projet à bien que grâce au renfort de deux « costauds » du village, dont l'un proposa sa cave comme cachette. Comme il était connu pour ne pas être le paroissien modèle, c'était sans doute le dernier endroit où les révolutionnaires penseraient la chercher ! Elle a été réinstallée en 1816.


2 - CROIX DU CENTRE BOURG

🚶 Ensuite, vous vous dirigez vers le Restaurant du Village « La Loge aux Vignes »

Certainement aussi une des plus anciennes du village. La croix elle-même, en fer forgé, est l'œuvre récente d'un Marcousat passionné de l'histoire du village. Elle remplace la croix d'origine, détruite, qui surmontait une colonne en pierre, elle-même installée sur un imposant piédestal. Elle faisait sans doute partie, tout comme le puits tout proche, de l'ancien château de Marcoux, (XIII^{ème} siècle), dont il ne subsiste que des pans de murs que l'on peut encore apercevoir autour de la maison actuelle. Ce château, ou plutôt maison forte, avait été cédé aux Papon de Goutelas à la fin du XV^{ème} siècle.



3 - CROIX DE « CHEZ PACAUD »


 Face à la croix précédente, prenez sur votre droite la route direction Gouterelle à 200m.

En retrait, sur la gauche, vous verrez une croix de mission (voir préambule), gravée « Chez Pacaud », et datée de 1869.

Par rapport à la date, ce serait la dernière croix de mission érigée à Marcoux.



4 - CROIX DE GOUTERELLE

 Vous continuez l'ascension sur la route. A l'intersection, vous découvrez la croix.

Là encore, difficile de donner une date, mais cette croix en pierre affiche sûrement plusieurs siècles. Maltraitée lors de la Révolution, (le Christ a les bras coupés), elle a ensuite été redressée et étayée. Située à un carrefour important à l'époque, elle devait, comme la suivante, être utilisée comme reposoir (voir ci-dessous).



Pour ceux qui souhaitent faire la petite marche, redescendez d'une dizaine de mètres et prenez le chemin sur votre gauche qui entre dans les bois. 100 mètres après la sortie du bois, vous découvrirez la Croix n°13, de Jomard.

5 - CROIX DU REPOSOIR



🚶 On continue la montée en direction des hameaux de La Bruyère et Eculieux. Suivez le plan et profitez de la coursière dans le bois, à droite, après la maison « Pierre Vie ». N'hésitez pas à vous retourner pour admirer la vue sur le Château de Sainte Anne, où se situe la Volerie du Forez. Vous apercevrez avant d'arriver à la Croix, la « Cabane des Chasseurs » de l'ACCA de Marcoux, au lieu-dit Pierre à Jard.

Autrefois, pour les cérémonies de sépulture concernant les habitants de La Bruyère, La Valette ou Eculieux, les cercueils étaient portés à main d'homme jusqu'à l'église du village. Des pauses étaient bien sûr nécessaires pour les porteurs et des emplacements aménagés à cet effet, les « reposoirs ». Pendant ces haltes, une prière accompagnait le défunt.

🚶 Continuez le chemin à gauche de la croix, profitez du panorama sur votre gauche. Si le ciel est dégagé, vous pourrez apercevoir au loin le Mont Blanc.

6 - CROIX PIERRE MAZET


🚶 Cette croix sera sur votre gauche, après les premières maisons. Vous êtes au hameau d'Eculieux.

Le graveur n'a pas terminé le travail, interrompu pour une raison qui reste mystérieuse, outre le fait qu'il n'y avait pas la place nécessaire. Sur la partie frontale sont seulement gravées les lettres « PIERRE MA ». Détériorée au fil des années, elle a été restaurée par les soins de l'employé municipal au début des années 1990.




7 - CROIX D'ECULIEUX




 *En continuant le chemin, vous découvrirez toujours sur votre gauche cette croix.*

Très belle croix monolithique, exécutée dans le même style que celle du centre bourg. A noter sa caractéristique « bi-face » (le Christ d'un côté, la Vierge de l'autre). Cette croix est aussi réputée pour dégager des « ondes positives », tout comme certains menhirs.

 *Continuez le chemin jusqu'au prochain croisement. Dirigez-vous à gauche, la croix se trouve sur l'angle de la maison avant la ferme, à hauteur des yeux.*

CROIX SUR LA MAISON MEUNIER


Il s'agit là d'une croix sculptée en relief à-même une pierre d'angle, au pied en forme de goutte, sans doute -dans l'idée du bâtisseur- pour apporter la protection divine sur la maison.

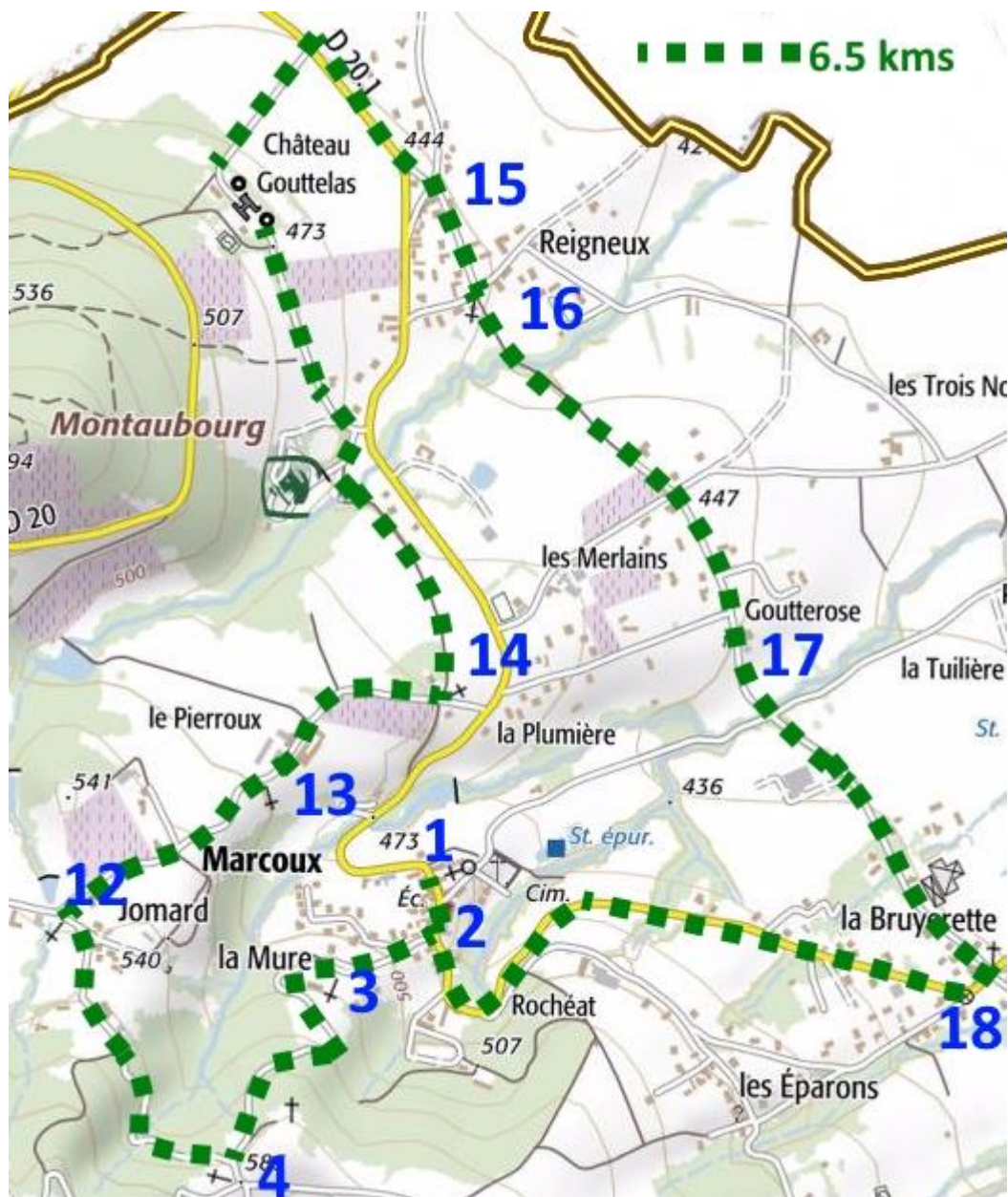
 *Rebroussez chemin jusqu'au croisement, sur votre gauche, il y a une vieille entrée avec une croix de chaque côté.*



Deux croix de Malte, sur les piliers d'un ancien portail, ce qui laisse à penser que se dressait ici autrefois une commanderie ou un relais des Templiers. Certains écrits indiquent en effet leur présence dans la région.



 *Continuez tout droit, vous êtes au hameau Le Mont. Sur votre droite, une borne incendie, empruntez le chemin.*



16.5 kms



8 - CROIX DE SAINT PRIX, DITE « CROIX DE LA DONNE »



🚶‍♂️ *Continuez le chemin de terre sur 350 mètres. A votre gauche, suivez le chemin. Attention, vous êtes sur des propriétés privées, merci de les respecter. A la hauteur des cailloux et de la mangeoire de la chasse, passez au milieu et entrez dans le bois. Suivez le balisage et le chemin qui part légèrement sur la droite. La croix se trouvera au bout du chemin.*

Croix de 1861. Au Moyen-âge, Saint Prix était réputé soulager les malades. Ici, il s'agit simplement du lieudit : « le bois de Saint Prix ». Mais cette croix est surtout connue comme l'endroit où les nécessiteux pouvaient venir récupérer la nourriture (le pain essentiellement), que les plus aisés déposaient à leur intention, d'où son deuxième nom. C'est pour cette raison qu'elle avait été érigée dans un endroit discret, à l'abri des regards. Elle était honorée le 25 janvier, à l'occasion de la conversion de Saint Paul, jusqu'en 1939.

Autour de vous, une forêt de « Pins Boulanges » (appelés aussi Pins Têtards). Les paysans exploitaient ce bois en coupant la tête. Ces fagots étaient destinés aux boulangers.


Comme le plan l'indique, vous devez revenir sur vos pas, jusqu'à la borne incendie, et vous tournerez à droite en direction du hameau de La Bruyère.

9 - CROIX DE LA BRUYERE

🚶‍♂️ *Sur le bord de la départementale.*

Très endommagée lors des travaux d'élargissement de la route départementale en 1990, elle a été remise à neuf et réinstallée sur un espace public aménagé par la commune.

🚶‍♂️ *Emprunter la départementale à droite, en direction de Marcoux. 900 mètres plus loin, prenez la route à droite.*



10 - CROIX DURRIS-ORIZET :



Située au croisement.

Datée de 1901, c'est l'une des nombreuses croix réalisées par une famille en reconnaissance d'un vœu exaucé. Elle était érigée sur un terrain lui appartenant, si possible en bordure d'une voie de passage, mieux encore à un carrefour. Celle-ci a été restaurée vers 1998-1999.



Empruntez la route à gauche, attention, vous allez rejoindre la départementale. A l'intersection prenez à droite, 300 mètres après, prenez le chemin sur votre droite. Vous êtes sur la coursière de Bonnefond.



11 - CROIX DE PRELION



A la sortie du bois, vous pourrez admirer la vue qui s'étend de Sail /s Couzan à Ste Agathe la Bouteresse en passant par Boën. En bas du chemin, traversez la route pour récupérer le chemin de terre en face que vous suivrez, vous pourrez même déguster quelques mûres ! Sortez du chemin, traversez de nouveau la route, vous êtes à Prélion. Prenez le chemin goudronné sur la droite à 30 mètres du croisement. Sur ce chemin, la croix est à droite.

Croix « de mission » (voir préambule) datant de 1844.



A la sortie du chemin, prenez à droite, en direction de Jomard

12 - CROIX DE JOMARD

Croix de mission de 1845. Comme bien d'autres, cette croix faisait partie des haltes de prière lors des processions des rogations. Plusieurs itinéraires étaient établis. La procession, emmenée par le prêtre, suivi des enfants de chœur et des participants, s'arrêtait aux différentes croix et le cortège terminait à l'église. Les saints étaient invoqués pour la protection des cultures et notamment de la vigne qui était importante à cette époque. A Marcoux, comme dans toutes les communes rurales, l'agriculture était l'activité principale. Cette pratique s'est terminée à la fin des années 1950.



🚶‍♂️ *Continuez à descendre jusqu'au hameau du Pierrou.*



13 - CROIX DU PIERROU

🚶‍♂️ *A l'entrée de la ferme, sur la droite.*

Croix de mission Nous avons essayé de découvrir les écritures :
Érigée par Jacque RAND en 1843. La famille RAND étaient installée à Préliou.

Cette croix se situe sur un ancien raccourci (appelé « Coursière ») qui conduisait à l'école.

14 - CROIX DE LA GARDE


🚶‍♂️ *Toujours en descendant, elle est sur votre gauche*

Croix de mission de 1854. Toujours bien fleurie par le voisinage.


🚶‍♂️ *Empruntez le chemin de terre à gauche*



CHATEAU DE GOUTELAS

 *A la sortie du chemin de terre, après le pont, vous arrivez au Centre Equestre, le CERF, continuez le chemin, à l'intersection prenez à gauche, en direction du Château.*

Ce château a une belle histoire que vous pouvez lire sur le support à l'entrée. Il a été rénové par de nombreux bénévoles, dont des Marcousats, à partir de 1961.


 *Traversez le Château, pour reprendre le chemin à droite et rejoignez la départementale. Au STOP, prenez à droite puis le prochain chemin sur la gauche.*



15 - CROIX DE LA VERCHERE

 *La croix est sur la droite.*


Croix de mission de 1867, détruite accidentellement dans les années 80. Le socle est resté longtemps orphelin, jusqu'au 14 octobre 2016 où les habitants de la Verchère, notamment Michel MEASSON, ont pris l'initiative de fabriquer une réplique.

 Continuez le chemin.



16 - CROIX DE REIGNEUX

Croix de mission de 1851.

 *Continuez le chemin de terre, à la prochaine intersection, traversez la route et continuez tout droit, vous allez arriver à Goutterose.*



17 - CROIX DE GOUTTEROSE



Sur votre gauche, quelques ruines et la croix.

Cette croix avait totalement disparu sous la végétation et était devenue invisible du bord de la route. Elle a été remise en valeur par les employés municipaux du village. On suppose que c'est la croix métallique la plus ancienne de Marcoux. On peut noter sa finition martelée sur le corps de la croix.



Continuez tout droit sur 700 mètres.

18 - CROIX DE LA BRUYERETTE

Cette croix avait été érigée en reconnaissance par la famille Couturier après la fin de la guerre de 1914 – 1918 : les quatre enfants mobilisés sur le front étaient miraculeusement tous revenus vivants de l'horrible carnage. Endommagée à la suite d'un accident, elle a été entièrement restaurée par la famille : une fête a même été organisée en 2014, à la fois en souvenir et pour cette deuxième inauguration.



Continuez la marche en prenant la route à droite, en direction du bourg. Vous retrouverez la croix n°2.



EN ESPERANT VOUS AVOIR FAIT DECOUVRIR NOTRE VILLAGE ET UNE PARTIE DE NOTRE PATRIMOINE. CE LIVRET A ETE REALISE PAR LA COMMISSION « COMMERCE ET TOURISME » DU VILLAGE DE MARCOUX EN 2016.

AVEC LA PARTICIPATION DE : MICHEL **PONCHON**, JEAN **DUCCLOS**, JOANNES **LAFFAY**, PIERRE **VERDIER**, DENIS **LOUMA**, MARIUS **MASSON**, MICHEL **MAISSE**, CHANTAL **ORIZET**, ANTOINE **COLOMBO**, ELIE **GRILLET**.