

Les 3 Lacs

Proposé par :

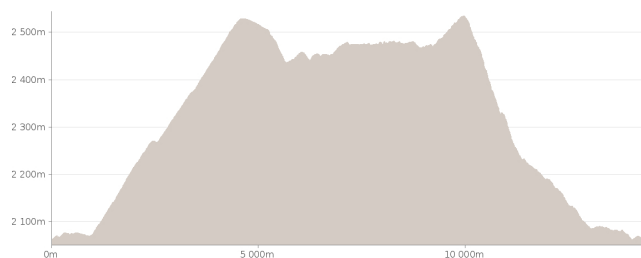
OT SSA







"Ce PDF a été généré à partir de Cirkwi, la plateforme de partage d'activités touristiques qui vous fait voyager"

www.cirkwi.com/circuit/187114



Comment plier ?



 13.12 km  maxi 2534 m
Marche : 4h30   mini 2061 m
 781 m
 -777 m

Départ depuis le Col de la Croix de Fer, au-dessus de Saint Sorlin d'Arves, pour les incontournables lacs Bramant, Blanc et Tournant.

Depuis Col de la Croix de Fer, itinéraire en boucle véritablement conseillé, suivre « Les Bacs / Col nord des Lacs » (face orientale des Perrons, côté Saint Sorlin d'Arves). Remonter au col nord des Lacs par l'ancien chemin d'alpage (qui évite totalement la piste de ski).

Au col Nord des Lacs soit descendre au lac Bramant (1 lac) et refuge de l'Etendard (restauration, boissons ... 04 79 5974 96) soit aller directement au lac Blanc (2 lac) puis au lac Tournant (3 lac) et enfin au pied du glacier. Pour le retour, en boucle, via le refuge suivre « Col des Tufs » puis emprunter la piste qui revient au col de la Croix de Fer.

Attention : depuis le col Nord des Lacs ou depuis le refuge il faut encore compter 2 heures pour rejoindre le pied du glacier (+ temps de retour jusqu'au col de la Croix de Fer soit 4 heures) - Ne pas progresser sur le glacier (glace abrasive, ponts de neige sur crevasses...)

