

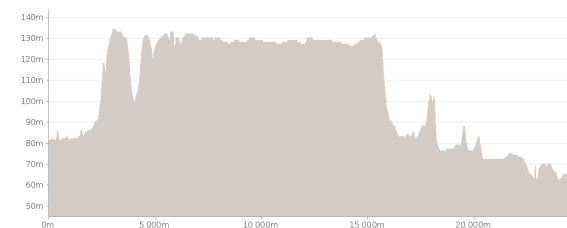
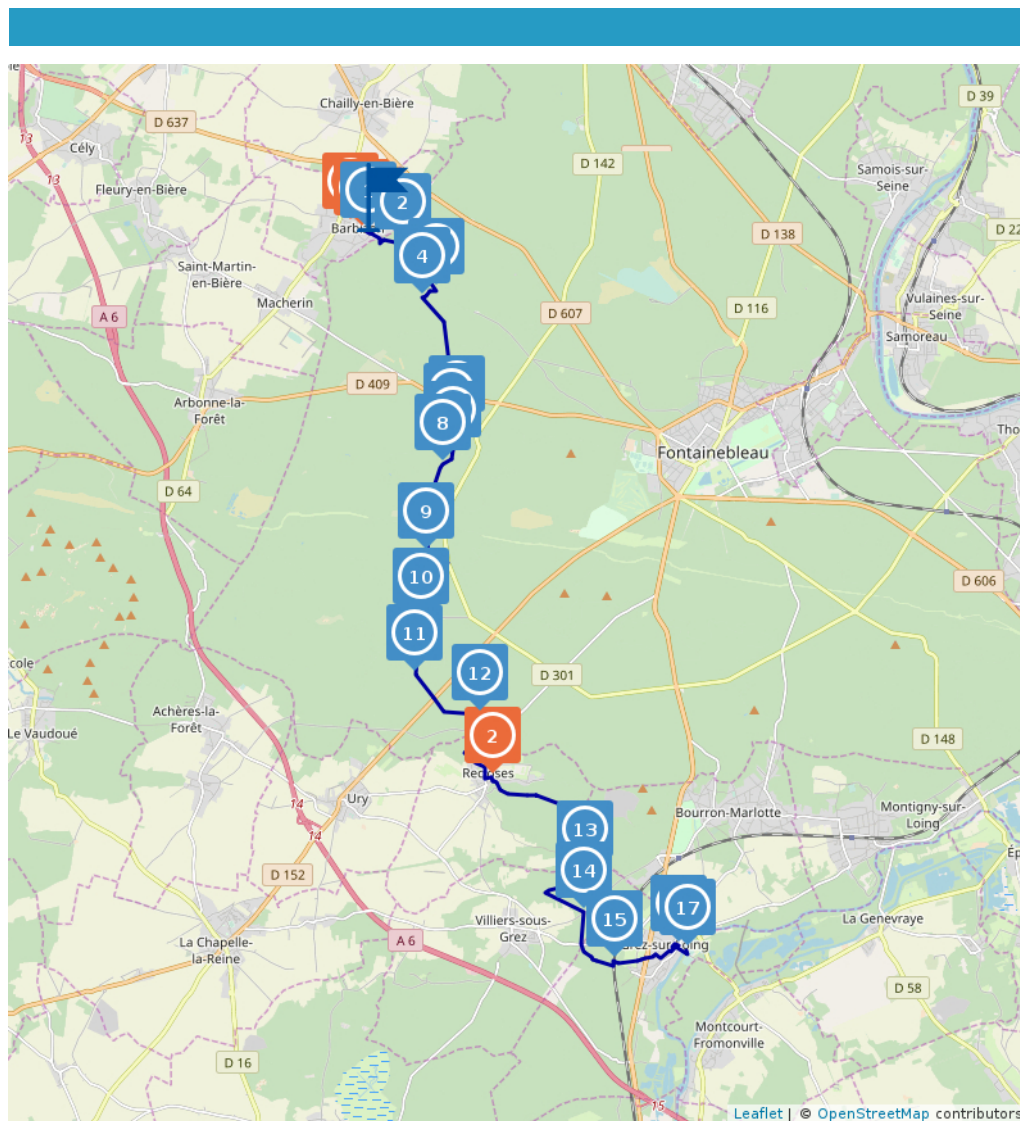
Parcours Stevenson


Proposé par :

Seine et Marne Attractivité


"Ce PDF a été généré à partir de Cirkwi, la plateforme de partage d'activités touristiques qui vous fait voyager"


www.cirkwi.com/circuit/49233



 24.06 km

Marche : 5h30

 maxi 134 m

 mini 55 m



 245 m

 271 m

Partez à la découverte du massif de Fontainebleau et de ses paysages exceptionnels, sur les pas des nombreux écrivains, poètes et peintres qui y trouvent l'inspiration durant la seconde moitié du XIXème siècle. Revivez le célèbre trajet qu'effectua Robert Louis Stevenson entre Barbizon et Grez-sur-Loing pour rejoindre les artistes qui logeaient à l'Hôtel Chevillon, et qui lui inspira son livre "Treasure forest".

Ce circuit est composé de
3 points d'intérêt et de 17 infos parcours

Cet itinéraire vous est fourni à titre indicatif. Cirkwi ne certifie pas la fiabilité des informations contenues dans les textes, cartes ou photos de cet itinéraire. Retrouvez plus d'infos sur www.cirkwi.com



Mise à jour le 05/01/19 par Seine et Marne Attractivité et généré par www.cirkwi.com



Cedreanab

Contact :

Téléphone : 01 60 39 60 69

Email : seine-et-marne@ffrandonnee.fr

Site web :

<https://baladnature77.cirkwi.com/#!page=circuit&id=49233&langue=fr>

<http://www.randonnee-77.com/>

Plus d'informations :

<https://base.apidae-tourisme.com/objet-touristique/762809/>

Période d'ouverture :

Toute l'année.

Bons Plans :

Consignes de sécurité et bonnes pratiques : - Observez le code de la route en tous lieux et en toutes circonstances, et soyez courtois avec les autres usagers que vous pourrez croiser sur votre chemin. - Soyez vigilants tout au long de votre parcours, ne sortez pas des sentiers, respectez les propriétés privées et faites attention à la traversée des rues et routes départementales. Pour cela, suivez attentivement les instructions de guidage proposées pour chaque itinéraire. - Respectez la faune et la flore en emportant avec vous vos déchets. - Vérifiez avant le départ que la batterie de votre smartphone ou de votre tablette soit suffisamment chargée. - En préparant votre balade, pensez à vérifier le niveau de difficulté de votre circuit, surtout si vous êtes accompagnés d'enfants. - Avant votre départ, pensez à consulter la météo, et n'oubliez pas de vous munir de bonnes

chaussures confortables, d'un vêtement de pluie, d'une casquette, de crème solaire et de lunettes de soleil selon la saison, d'une trousse de secours, d'une collation et de quoi vous désaltérer en chemin. Jumelles et appareil photo seront également utiles. - Vous avez constaté une anomalie, un problème sur le parcours, n'hésitez pas à nous écrire ; vos observations nous sont précieuses.



1

31 Grande Rue
77630 Barbizon

Restaurants

Pizzeria L'Angelo

CUISINE ITALIENNE - Vos hôtes vous proposent une palette de saveurs typiquement italiennes en terrasse ou à l'intérieur : charcuterie italienne, antipasti, pizzas, pasta... et dolce maison.



Plus d'informations :

<https://base.apidae-tourisme.com/objet-touristique/728652/>

Période d'ouverture :

Toute l'année. Tous les jours.

Fermé lundi et mardi.

De 12h00 à 14h30 et de 19h00 à 21h30.

Contact :

Téléphone : 01 60 66 40 30

Email : angelo77630@gmail.com

Facebook : <https://www.facebook.com/angelobarbizon/>

2

1 rue des Écoles
77760 Recloses

Monuments et Architecture, Lieux historiques

Recloses

Le village de Recloses apparaît au XII^{ème} siècle sous le nom de "Reclosas", qui signifiait alors : "clairière au bord de forêt". Le blason du village représente la forêt et les jonquilles qui fleurissent le village quand le printemps arrive. Village de 700 habitants, Recloses possède une église à l'architecture particulière : l'église Saint Martin avec des très belles pierres gravées et un autel orné d'un retable : le fameux Pressoir Mystique (ensemble de sculptures sur bois). Le village est également connu pour sa traditionnelle "Fête des Jonquilles", organisée autour d'un défilé de chars.



Plus d'informations :

<https://base.apidae-tourisme.com/objet-touristique/727229/>

Contact :

Téléphone : 01 64 24 21 91

Site web : <http://recloses.fr/index.php>

3

77630 Barbizon
Altitude : 82m

Monuments et Architecture, Lieux historiques

Barbizon

Le village des impressionnistes... Au temps des peintres paysagistes du XIX^e siècle, Barbizon fut un modeste hameau mais la gloire de "l'École de Barbizon" a depuis fait connaître le nom du village à travers le monde entier... L'expression d'École de Barbizon n'a été employée qu'à la fin du XIX^e siècle, vingt ans après la mort des maîtres les plus célèbres du lieu. Historiquement, elle correspond à la génération d'artistes de 1830 qui disparaîtra vers 1875 en ouvrant la voie aux Impressionnistes. Ces artistes sont dans leur majorité des peintres paysagistes et animaliers qui, déçus par l'enseignement de l'École des Beaux-Arts et les refus du jury du Salon de 1831 à 1847 environ, décident d'aller surprendre "la Nature chez elle". Parmi les plus célèbres, citons Jean-François Millet, Camille Corot ou encore Théodore Rousseau. La visite de Barbizon ne saurait manquer un détour par le Musée Départemental de l'École de Barbizon "Auberge Ganne" et son annexe la maison - atelier Théodore Rousseau, la maison - atelier Jean-François Millet (collection privée), ou le parcours "Sur les pas des peintres".



Plus d'informations :

<https://base.apidae-tourisme.com/objet-touristique/727348/>

Cet itinéraire vous est fourni à titre indicatif. Cirkwi ne certifie pas la fiabilité des informations contenues dans les textes, cartes ou photos de cet itinéraire. Retrouvez plus d'infos sur www.cirkwi.com

Contact :

Téléphone : 01 60 66 41 87

Email : conseil-sejour@barbizontourisme.fr

Site web : <https://www.fontainebleau-tourisme.com/fr/barbizon/>



Mise à jour le 05/01/19 par Seine et Marne Attractivité et généré par www.cirkwi.com

1

Grande Rue
77630 Barbizon
Altitude : 83m

Point 1 : départ

Le départ du sentier Stevenson se situe devant l'hôtel du Bas-Bréau, en empruntant la Grande Rue.

2

Allée des Vaches
77300 Fontainebleau
Altitude : 83m

Point 2

Dès l'entrée dans la forêt, prendre sur la droite de la route "le Sentier des Peintres" balisé en jaune direction "Stèle Millet Rousseau". Poursuivre sur ce sentier jaune qui passe devant le café "Le chalet de la caverne" jusqu'à dépasser "Le Chêne Sully".

3

Route de Sully aux Néfliers
77300 Fontainebleau
Altitude : 94m

Point 3

Prendre la route revêtue vers la droite, et après quelques mètres, emprunter, sur la droite, le tout proche sentier bleu.

4

Route de la Gorge aux Néfliers
77300 Fontainebleau
Altitude : 132m

Point 4

Au carrefour, prendre le GR 1, 2ème allée à gauche (Route du puits au géant) et suivre le GR 1 jusqu'à Franchard (attention traversée de route D409).

5

Route de l'Ermitage
77300 Fontainebleau
Altitude : 138m

Point 5

A Franchard en période d'ouverture du centre d'Ecotourisme, possibilité de visite, d'information et d'achat d'encas alimentaire. Depuis " l'Œil des nations" au centre du carrefour, prendre le GR 1 à droite puis à gauche immédiatement après l'Ermitage

6

Route de l'Ermitage
77300 Fontainebleau
Altitude : 134m

Point 6

Après avoir dépassé l'Ermitage, Quitter le GR 1 et rejoindre à droite le sentier bleu 7-7 (et non le 7) à côté de la Fontaine des Ermites. Le sentier bleu 7-7 prend la direction du sud en traversant une zone rocheuse et retrouve un peu plus loin le GR 1.

7

Route des Gorges de Franchard
77300 Fontainebleau
Altitude : 135m

Point 7

Au sortir de la zone rocheuse, traverser la route des Gorges de Franchard et entrer dans "Arbor Sens" par le dispositif d'accès aménagé dans la clôture. Continuer en face et s'engager sur le premier chemin à droite puis à nouveau à droite pour atteindre le séquoia, grand arbre bien visible.

8

Route Castel
77300 Fontainebleau
Altitude : 141m

Point 8

Sortir d'"Arbor Sens" derrière le séquoia et emprunter la route de Montpensier, c'est-à-dire l'allée forestière située le plus à gauche.

9

Route de Trappe Charrette
77300 Fontainebleau
Altitude : 134m

Point 9

Au Carrefour Trappe-Charrette, prendre la route Marquis (3ème à gauche). Au Carrefour d'Achères, emprunter la 2ème allée à droite, Route d'Achères à Fontainebleau, puis s'engager sur la 3ème à gauche, route de la Princesse Marie (limite de parcelle 637) pour rejoindre le carrefour des Grands Feuillards.

10

Route Forestière de la Plaine de la Haute Borne
77300 Fontainebleau
Altitude : 138m

Point 10

Au Carrefour des Grands Feuillards reprendre la route de Montpensier (entre parcelles 636 et 637) jusqu'au Carrefour des Ventes aux Perches.

11

Route de Montpensier
77300 Fontainebleau
Altitude : 138m

Point 11

A partir de ce carrefour suivre le balisage (vert et blanc) Tour du Massif de Fontainebleau par la route de Recloses à Arbonne (attention traversée de route D152), puis prendre à gauche la Route des Barnolets pour rejoindre le GR 13.

12

Route des Petites Mares
77300 Fontainebleau
Altitude : 135m

Point 12

Emprunter vers la droite le GR 13 qui traverse sur son parcours le village de Recloses (hébergements possibles). Rester sur le GR 13 jusqu'au pont sous la voie ferrée.

13

Route de Recloses
77880 Grez-sur-Loing
Altitude : 85m

Point 13

Après le pont continuer sur la route pour s'engager à peine plus loin à droite sur un PR (balisage trait jaune). Quitter ce PR en prenant le quatrième chemin à gauche (indiqué par la flèche Stevenson).

14

Route de Bourron-Marlotte
77760 Villiers-sous-Grez
Altitude : 77m

Point 14

A l'intersection avec une première route, emprunter le chemin de droite. Au croisement avec une seconde route prendre le chemin de gauche, puis à nouveau à gauche pour retrouver le GR 13 qui longe la voie de chemin de fer.

15

Chemin des Prés de la Noue
77880 Grez-sur-Loing
Altitude : 66m

Point 15

Partir vers la gauche, sur ce GR qui emprunte un passage voûté sous la voie ferrée. Suivre le GR jusqu'à la place Jolivet au centre de Grez sur Loing.

16

Rue Wilson
77880 Grez-sur-Loing
Altitude : 61m

Point 16

A partir de cette placette suivre, à gauche, le GR 13 B jusqu'à la Place de la République. Prendre à droite pour descendre la Place de la République en direction de l'hôtel Chevillon. Devant ce bâtiment, se diriger vers la droite puis tout de suite à gauche la rue Carl Larsson, rejoindre l'autre rive du Loing dans le pré, à gauche en contrebas du pont, point d'arrivée du Sentier Stevenson.

17

Chemin des Prés
77880 Grez-sur-Loing
Altitude : 55m

Arrivée : point 17

