

VISITES GUIDÉES POSSIBLES :  
renseignements à l'Office de Tourisme

### A Sentier du baroque

L'art baroque étant le trait d'union entre toutes les vallées et villages savoyards, le Sentier du Baroque vous propose de partir à la découverte de dix remarquables églises et chapelles, sans compter les nombreux oratoires. Musée d'art sacré, au fil d'un itinéraire pédestre balisé de 20km, reliant Combloux, St-Nicolas de Véroce et Notre Dame de la Gorge aux Contamines Montjoie. Une balade pleine de charme et accessible à tous, qui vous permettra de découvrir, à votre rythme, quelques-unes des merveilles de l'art baroque au Pays du Mont-Blanc.

### B Sentier du Cruet

Au cours d'une balade de 10km, découvrez les trésors de l'artisanat et du patrimoine de Combloux : jolis hameaux, chapelle, fermes, scierie, exploitation de granite.

### C Sentier du granite

Le sentier long de 1km chemine dans la forêt où subsistent encore d'énormes blocs erratiques déposés, il y a environ 15 000 ans, lors du retrait des glaciers. Retournez dans la vie laborieuse des tailleurs de pierre venus d'Italie à la fin du XIX<sup>e</sup> siècle. La géologie, le travail du tailleur de pierre, les conditions de vie sont matérialisés par une vingtaine de panneaux thématiques.

### D 100% Bio

Une balade très facile autour du plan d'eau biotope pour découvrir à l'aide de panneaux les plantes et la vie en milieu aquatique.

-LES SITES-  
remarquables

COMBLOUX  
360° mont blanc france

Ce document vous est offert  
par l'Office de Tourisme.

Nous vous remercions  
de respecter les propriétés privées.

COMBLOUX  
360° mont blanc france

Office de Tourisme  
04 50 58 60 49  
info@combloux.com  
www.combloux.com

# Itinéraire à la carte

## Sites remarquables

Le village de Combloux s'étend sur 1700 hectares, il est réparti en hameaux. L'habitat se veut respectueux du site et des traditions : pas de béton mais du bois et de la pierre, le clocher reste le plus haut bâtiment du village.

### 1 | MAISON LA PLUS ANCIENNE DU VIEUX VILLAGE



Construite en 1686. A remarquer : la contrefiche sous le faitage du toit.

### 2 | FERME BUTTOUD

Construite en 1817. Les paysans mettaient leur maison, leur famille, leurs bêtes... sous la protection de Dieu. Sur la galerie, les symboles le prouvent : \*Le calice, \*L'hostie, \*Le ciboire



### 3 | LA FERME À « ISIDORE »

Construite en 1832 selon les traditions ancestrales, avec les matériaux trouvés sur place. L'entrée appelée « la cortonne », classé monument historique permet d'accéder au « peille » (chambre commune), puis au « dzan » (cuisine), où se trouve la monumentale « boeurne » (cheminée pyramidale, haute de 8m50, qui était utilisée pour fumer la cochonnaïlle). « Le boeu à les gens » (pièce principale occupée par la famille), et le « boeu de lé » (l'étable). Une maison d'avant-garde, puisque le « cacati » (WC) était déjà accolé à la maison, sur la façade est.



### 4 | LE PLAN D'EAU BIOTOPE

Ouvert depuis le 8 juillet 2012, une première en France...

Le plan d'eau biotope de 4500m<sup>2</sup> est composé de 4 zones :

1 - La zone de baignade (1500m<sup>2</sup>) avec une profondeur maximale de 1m80.

2 - La zone de filtration d'une profondeur moyenne de 1,5m, remplie de graviers roulés, semée de végétaux aquatiques épurateurs.

3 - La zone de régénération, d'une surface d'environ de 1500m<sup>2</sup>, plantée de végétaux aquatiques épurateurs et décoratifs.

4 - La zone d'aération où un petit ruisseau en cascade oxygène le plan d'eau en cas de besoin.



### 5 | 360°



Combloux a une vue exceptionnelle sur les massifs des Aravis, des Fiz, des Aiguilles Rouges et du Mont-Blanc, un panorama à 360°, à couper le souffle ! Le scientifique genevois H.B de Saussure, est à l'origine de la conquête du Mont-Blanc en offrant une récompense à qui trouverait le chemin du sommet. Les montagnards se prennent au jeu. Deux Chamoniards, Balmat et Paccard, parviendront au sommet le 8 août 1786.

### 6 | LE FOUR À PAIN

A Combloux, il y avait un four à pain pour une ou deux maisons. Ceux-ci avaient la particularité d'être fermés par une petite remise, où les paysans rangeaient leur matériel. Pour des raisons d'esthétique, la remise a été supprimée.



### 7 | LE BASSIN



Construit en granite par les tailleurs de pierre italiens au début du XX<sup>e</sup> siècle. Il a remplacé le « bachale » (bassin en bois). Les bassins étaient utilisés pour la lessive et pour faire boire les vaches.

### 8 | PALACE DU P.L.M.

Le Grand Hôtel du Mont-Blanc fut construit en 1909 par un riche suisse, Phyl Provence, attiré par le bon air et le panorama exceptionnel de Combloux. Ce palace fut racheté par la Société PLM (Paris, Lyon, Méditerranée) en 1923 qui l'agrandit (200 chambres et 60 salles de bain). Le luxe de cet établissement avec ses espaces de réception, ses terrasses entourées de balustrades à colonnes ventrues, sa cuisine raffinée, ses équipements sportifs (golf, tennis, patinoire, et à partir de 1935 son remontée-pente) attirèrent une clientèle fortunée.



### 9 | LES VILLAS RÉGIONALISTES

A la fin des années 1920, M. John Lachenal, paysagiste ayant aménagé le parc du PLM, fit bâtir 5 villas d'un style particulier caractérisé par des mansardes, crouplis, auvents, baies vitrées.



### 10 | GALERIE MARCHANDE

En bordure de la « route des Grandes Alpes », M. John Lachenal fit construire une galerie marchande, dans le même style que les villas régionalistes, à proximité de l'hôtel PLM. Des magasins de luxe : photographe, bazar, coiffeur, cordonnier, magasin de fourrures.



### 11 | HÔTEL DES EDELWEISS

Construit à la même époque et dans le même style que les villas régionalistes ainsi que la galerie marchande, par M. John Lachenal. Il fermera à la fin des années 1990.



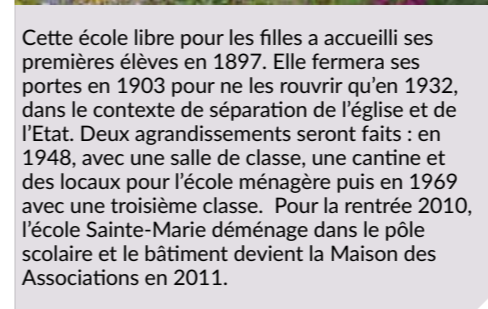
### 12 | AGENCE SILVAIN

Ancien Syndicat d'Initiative. Type unique de construction savoyarde dans la contrée. Le pavillon sera occupé de 1933 à 1977. Par la suite l'Office de Tourisme le louera au Crédit Agricole des Savoie, puis à l'Agence Silvain.



### 13 | MAISON DES ASSOCIATIONS

Cette école libre pour les filles a accueilli ses premières élèves en 1897. Elle fermera ses portes en 1903 pour ne les rouvrir qu'en 1932, dans le contexte de séparation de l'église et de l'Etat. Deux agrandissements seront faits : en 1948, avec une salle de classe, une cantine et des locaux pour l'école ménagère puis en 1969 avec une troisième classe. Pour la rentrée 2010, l'école Sainte-Marie déménage dans le pôle scolaire et le bâtiment devient la Maison des Associations en 2011.



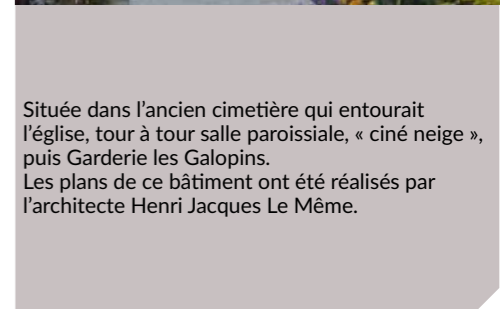
### 14 | LE VIEUX CHALET

Ferme restaurée par Art Project, appelée « Le Vieux Chalet » par la famille Fenouil, ancien propriétaire. Le mot « chalet », d'origine Suisse romande, désigne une maison construite et décorée principalement avec du bois, une habitation temporaire d'estive où se fabrique le fromage. Le mot « chalet » apparaît la première fois en 1761 dans l'ouvrage « La nouvelle Eloïse » de Jean-Jacques Rousseau.



### 15 | GARDERIE "LES GALOPINS"

Située dans l'ancien cimetière qui entourait l'église, tour à tour salle paroissiale, « ciné neige », puis Garderie les Galopins. Les plans de ce bâtiment ont été réalisés par l'architecte Henri Jacques Le Même.



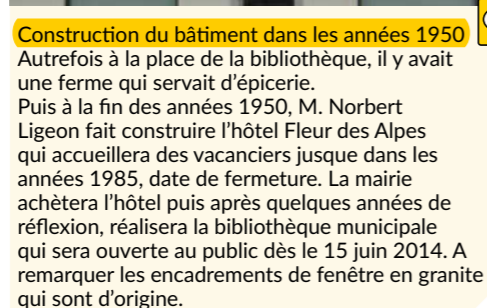
### 16 | ÉGLISE BAROQUE SAINT-NICOLAS

Construite de 1702 à 1704 sur l'emplacement de la première église datant du début du XV<sup>e</sup> siècle. L'église de Combloux est dédiée à Saint-Nicolas, patron des marchands, des enfants... Classé monument historique en 1971, restauré en 1975, ce clocher à double bulbe et double galerie passe pour être le plus beau et le plus sophistiqué de l'art bulbaire savoyard. Le retable central, œuvre d'art réalisé au XVIII<sup>e</sup> en bois polychrome a été classé en 1967. Le retable latéral a été reconstruit et restauré en 1972, à partir d'éléments d'anciens autels de l'église.



### 17 | BIBLIOTHÈQUE MUNICIPALE

Autrefois à la place de la bibliothèque, il y avait une ferme qui servait d'épicerie. Puis à la fin des années 1950, M. Norbert Ligeon fait construire l'hôtel Fleur des Alpes qui accueillera des vacanciers jusque dans les années 1985, date de fermeture. La mairie achètera l'hôtel puis après quelques années de réflexion, réalisera la bibliothèque municipale qui sera ouverte au public dès le 15 juin 2014. A remarquer les encadrements de fenêtre en granite qui sont d'origine.



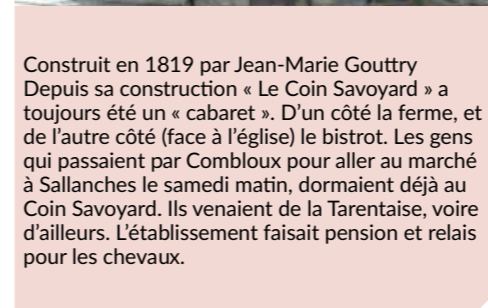
### 18 | MAIRIE

Architecte : Fleury Raillon, construite en mai 1905. L'ancienne école et mairie (même bâtiment) se trouvait à l'emplacement de la Bibliothèque. La construction de la nouvelle école était devenue indispensable pour des raisons de salubrité et de solidité. On trouve ainsi une demande pour que l'école des filles soit transférée avant la fin des travaux compte tenu de la menace d'écroulement d'un mur.



### 19 | LE COIN SAVOYARD

Construit en 1819 par Jean-Marie Gouttry Depuis sa construction « Le Coin Savoyard » a toujours été un « cabaret ». D'un côté la ferme, et de l'autre côté (face à l'église) le bistrot. Les gens qui passaient par Combloux pour aller au marché à Sallanches le samedi matin, dormaient déjà au Coin Savoyard. Ils venaient de la Tarentaise, voire d'ailleurs. L'établissement faisait pension et relais pour les chevaux.



### 20 | CHALET TÉLÉSKI

Construit pour accueillir les touristes du début du XX<sup>e</sup> siècle. C'était le point de départ du premier téléski de Combloux ouvert en décembre 1935, il mesurait 800m de long. C'était l'un des premiers téléskis en France.



### 21 | HAMEAU D'ORMARET

C'est un « village » où il y avait une douzaine de fermes, à ce jour il en reste 4 en activité, dont une exploitation importante « Les Montagnards » qui fabrique le reblochon fermier. Ces fermes sont blotties autour de la chapelle, qui est le cœur du village. Elle a été fondée en 1495 par Michel De Intro d'Introu, marchand natif d'Ormaret.

