



## Jeu de piste pour toute la famille

MOYEN



4,3 KM

2 H 15

JOUX

### Joux

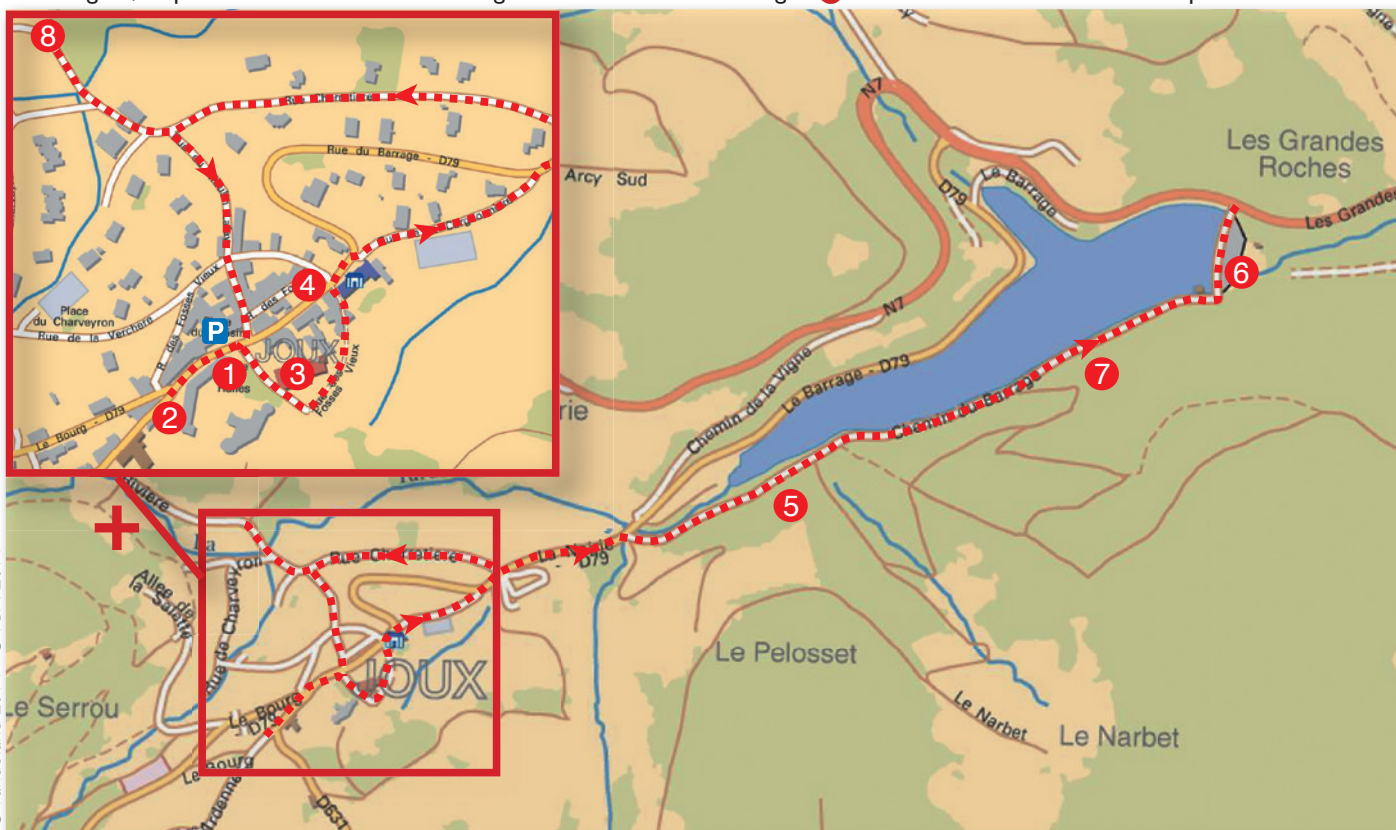
Les habitants de Joux, les Jouxien, habitent la plus vaste des communes du canton de Tarare (2 518 hectares) en Beaujolais Vert. Joux fut célèbre pour ses mines argentifères, jadis exploitées par Jacques Cœur. Sur une éminence dominant au nord le village de Joux, la chapelle dédiée à Notre-Dame de la Salette surplombe la vallée. Joux est également répertoriée comme une étape touristique incontournable de la fameuse Nationale 7 grâce à son château médiéval, son barrage et ses chemins forestiers propices à la randonnée.



**D**ébuter la balade de la place du Plaisir, devant le restaurant le Tilia. Dos à l'église, remonter à gauche pour retrouver l'ancienne plaque de direction et résoudre la première énigme **1**. Continuer à monter la rue principale. Passer devant les Jouxpinous et s'arrêter au niveau de la croix, devant l'entrée de la cour du château **2**. Redescendre jusqu'au restaurant et s'arrêter devant l'église **3**. Face à l'église, emprunter la rue des Fossés

Vieux à droite. À la route s'approcher du monument aux morts **4**. Poursuivre à droite pour passer devant la mairie et l'école puis descendre le chemin de la Corgeonnière. Au croisement descendre à droite sur le sentier piéton et aller jusqu'au pont sur la Turdine. Suivre la direction de l'aire de pique-nique à droite et bien examiner les panneaux présentant la faune **5**, jusqu'au barrage. Arriver au barrage et aller au milieu de la digue **6**.

Revenir jusqu'au pont sur la Turdine et bien examiner les panneaux présentant la flore du plan d'eau **7**. Remonter en direction du village et prendre la rue de Charretière à droite. Continuer toujours dans cette rue puis passer le pont à droite. Chercher la croix au croisement du lotissement **8**. Revenir jusqu'au croisement et poursuivre rue du Moulin Lafay en face. Grimper pour terminer la balade à la place du Plaisir.



Il est conseillé aux familles d'effectuer une halte à l'aire de repos, au bord du plan d'eau, pour une pause pique-nique ou goûter.



### Le barrage de Joux

Situé en amont du village, sa première pierre fut posée en 1901. Cet ouvrage monumental fut inauguré en 1905. En 2005, eurent lieu les célébrations de son centenaire. Le barrage de Joux, avec la route aménagée en bordure, est un lieu de promenade très fréquenté. C'est également un lieu prisé des pêcheurs. Aujourd'hui encore, le barrage alimente en grande partie l'eau potable des habitants de Tarare et son eau est réputée pour sa grande qualité.

### Joux, ville forte et puissant château

Joux était au moyen-âge ceinte de murailles qui ont laissé leur tracé dans le plan actuel du bourg. Il y avait aussi – probablement dès le XI<sup>e</sup> ou XII<sup>e</sup> siècle – un puissant château : celui des seigneurs de Joux. Placé au cœur même du village, il existe encore et garde deux belles tours du XIII<sup>e</sup> siècle, mais a été fortement remanié au cours des âges. Il fut occupé successivement par les diverses familles évoquées et par d'autres plus récemment. Dans la cour, trône un tilleul plusieurs fois centenaires que l'on peut largement admirer de l'extérieur du château.

A la fin du moyen-âge et au XVI<sup>e</sup> siècle, Joux dut subir bien des malheurs. Le village et ses remparts furent incendiés. De même, le château fut dévasté lors des guerres de religion par le baron des Adrets en 1562.

Joux, point de départ idéal pour la randonnée :

Le village de Joux est un point de départ idéal pour de belles randonnées forestières. De la chapelle de la Salette, le point de vue sur le village, le château et le barrage est magnifique. Construite après la guerre de 1870, elle est dédiée à Notre-Dame-de la Salette. Les habitants de Joux s'étaient promis de faire construire l'édifice si Joux était épargnée par la guerre, ce qui fut le cas.



3 lieux d'accueil du public

Lac des Sapins – Lamure-sur-Azergues – Tarare

## Office de tourisme du Beaujolais Vert

Lac des Sapins 69550 Cublize

Tél. : 04 74 89 58 03

accueil.cublize@beaujolaisvert.com

[www.beaujolaisvert.com](http://www.beaujolaisvert.com)



OFFICE DE TOURISME  
beaujolais  
VERT



**Ce circuit a été financé par l'office de tourisme du Beaujolais Vert dans le cadre d'un partenariat avec la société Randoland, spécialisée dans les circuits familles.**



**RANDOLAND**

Retrouvez encore plus de balades partout en France sur [www.randoland.fr](http://www.randoland.fr) !



En 1536, le hameau de la Chapelle, situé sur la commune de Joux, s'honore d'avoir été le lieu de rencontre entre un ancien roi français et le roi d'Écosse Jacques V. Ce dernier vint à la rencontre de notre ancien roi de France pour lui demander la main de sa fille, Madeleine de France. En bordure de la nationale 7, un monument commémore aujourd'hui cet événement. Mais qui peut bien être ce roi de France ?

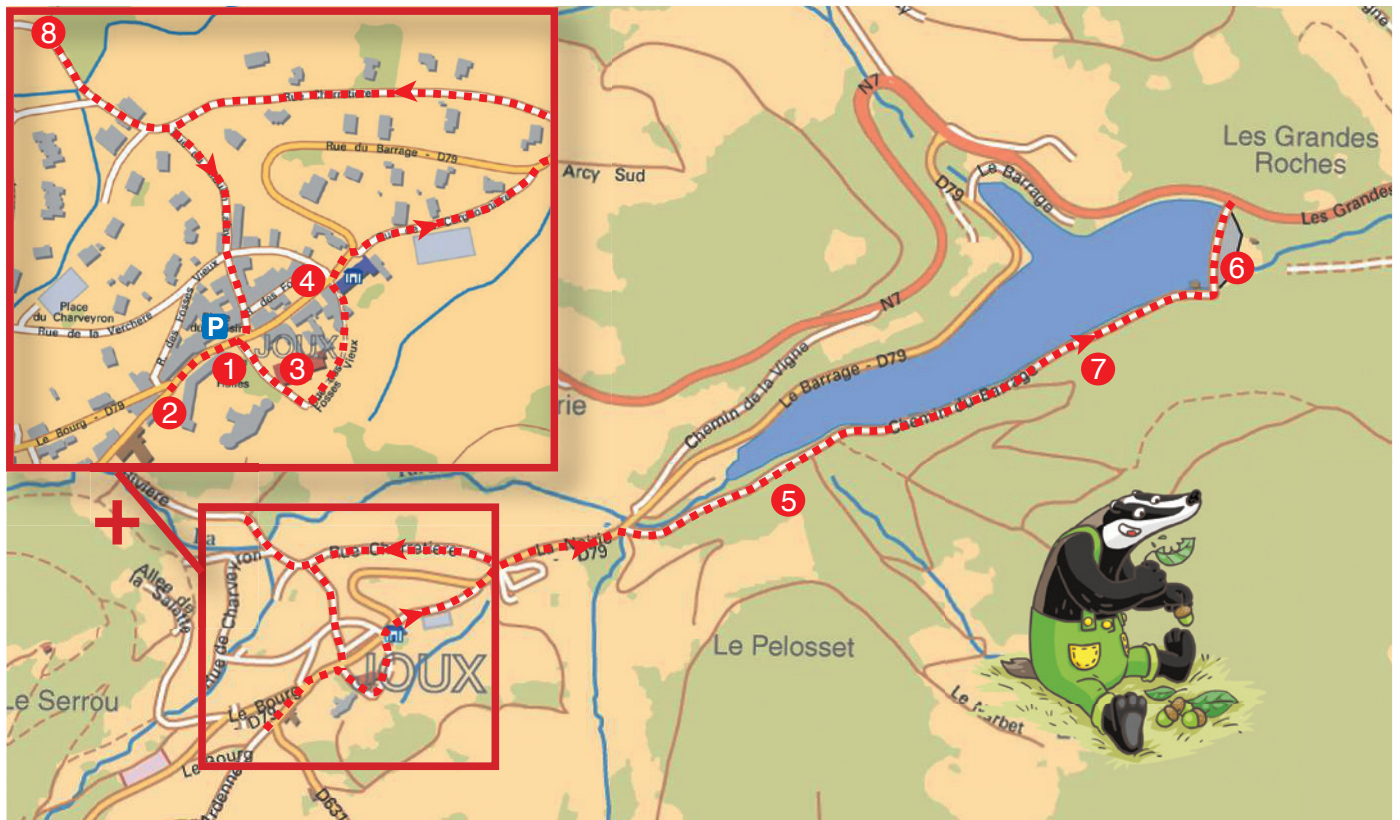
Avec l'inspecteur Rando, retrouve l'identité de ce roi !



Tu disposes du plan ci-dessous. À chaque point indice, lis bien les indications de la page suivante et reporte tes réponses sur la grille en bas de page.

Remets ensuite les caractères des cases colorées dans l'ordre pour reconstituer le nom du roi qui a offert la main de sa fille à Joux.

À l'Office de Tourisme ou sur le site [randoland.fr](http://randoland.fr), tu pourras vérifier si tu as trouvé la bonne réponse.



Pour toutes les activités de cette fiche, reporte dans la grille de bas de page les réponses trouvées en face des nombres correspondants.

## 1 La plaque de direction


Sur cette plaque, quelle ville se trouve à 5,2 km de Joux? Inscris ta réponse dans la grille.

## 2 L'entrée du château

Parmi les éléments suivants, un seul désigne une décoration visible en haut du portail du château.

GIROUETTE - BLASON - STATUE - CROIX

Si tu doubles le nombre de lettres de ce mot, dans quel wagon peux-tu logiquement écrire ton résultat?



Note la destination du bon train dans la grille.

## 3 L'église

Quelle est la particularité de la grande fleur visible sur le vitrail au-dessus de la petite entrée de l'église, à gauche?

ENZO: Elle possède 10 pétales.


PAULINE: Elle possède 5 pétales.

LÉON: Elle possède 6 pétales.

Reporte dans la grille la dernière voyelle du prénom de l'enfant qui a raison.

## 4 Le monument aux morts

Tu trouveras dans ce nuage une liste de différents éléments visibles sur ce monument aux morts. Mais un intrus s'est glissé à l'intérieur. Retrouve-le! Inscris-le ensuite dans la grille.



## 5 La faune du lac

Retrouve le panneau du gardon. Quel petit animal a été peint en vert?

Note ta réponse dans la grille.

## 6 Le barrage

Louis a pris des photos depuis le milieu de la digue du barrage, mais il ne sait plus lesquelles. Parmi les photos suivantes, une seule n'a pas été prise à cet endroit. Laquelle?



2 x 2

2 + 9

3 x 5

Calcule le résultat de l'opération inscrite sous la photo intruse, et reporte-le dans la grille en toutes lettres.

## 7 La flore du lac

Quel est le nom du pays inscrit dans l'encart « Insolite » du panneau destiné au « Merisier »? Inscris ta réponse dans la grille.

## 8 La croix

Quel est le matériau qui a servi à la construction de cette croix?

Décale chaque lettre de ta réponse au rang supérieur dans l'alphabet et note le résultat dans la grille.

### Aide

Transforme les lettres de la façon suivante:  
A → B;  
B → C;  
C → D; ...

Remets en ordre les caractères des cases colorées pour retrouver l'identité du roi de France. Note son prénom dans la case réponse

### Grille réponse

1	▶					3		
2	▶			5				
3	▶	6						
4	▶		2					
5	▶					8		
6	▶				4			
7	▶							7
8	▶							1



Énigme 6910201M

TA RÉPONSE

1	2	3	4	5	6	7	8	1 <sup>er</sup>
---	---	---	---	---	---	---	---	-----------------