


Pour en savoir 

Les festivités

- Fête du village avec feu d'artifice et cochon grillé le 13 juillet.

Les produits du terroir

- Les confitures "Les Savoureuses du St Rigaud".
- Les fromages de la Ferme du Carruge, de Gyslaine Combier et de Eric Ducroux.

Les hébergements

- Gîtes communaux, Gros-Bois, La ferme du Planet, la Fuzerie, le Carruge, la Serve.



Col de Crie - 69860 Monsols
04 74 04 70 85
otihautbeujolais@orange.fr

IMPRIM'VERT®

DG PROMO 04 74 66 51 51

Balade ludique d'Ourooux



Ouroux

MOYEN



4 KM

2 H 15

OUROUX

Ouroux surplombe la belle vallée au nom exotique de la Grosne orientale.

Vous y découvrirez une belle église, des producteurs amoureux de leur terroir, et quelques hébergements originaux !

Situé sur la voie romaine de Lyon à Autun, Ouroux a subi de multiples invasions notamment romaines. De nombreux restes de constructions et de poteries attestent de l'importance d'Ouroux dans la civilisation gallo-romaine.

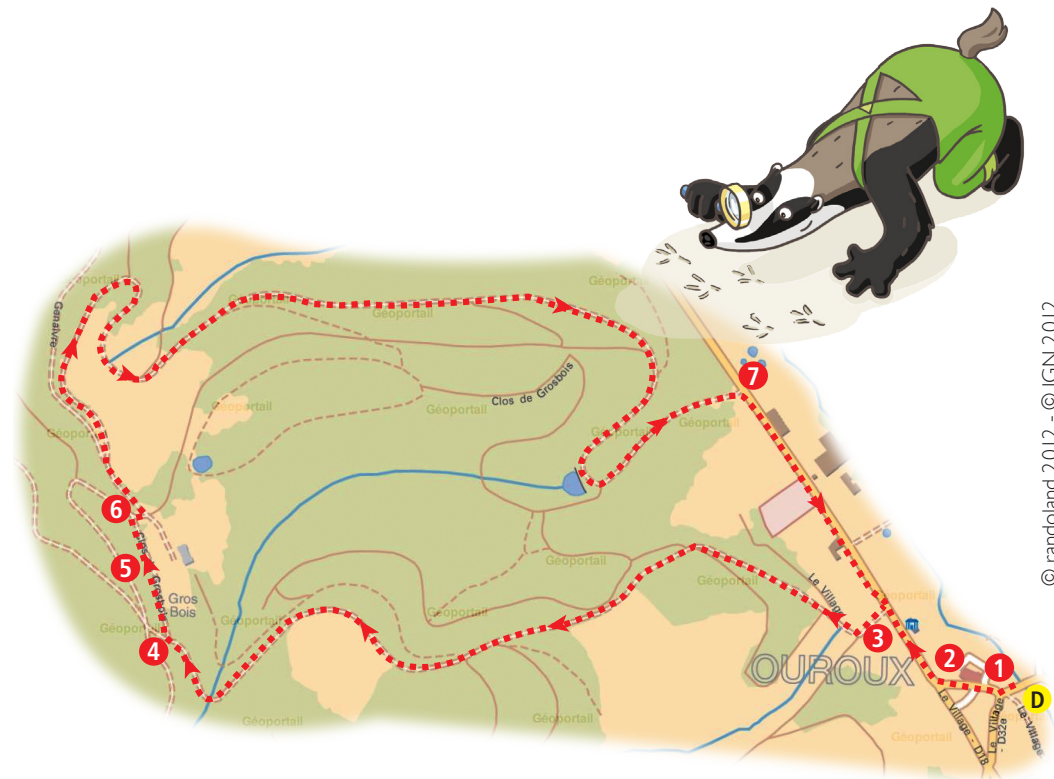
Les 365 habitants d'Ouroux sont appelés les Ouroutis.



Débuter la balade du parking de l'église ①. Passer devant la porte d'entrée de l'église et en profiter pour admirer le très vieil arbre ornamental planté ici (② des petits). Monter les marches qui mènent à la rue principale du village. Prendre à droite en direction de la mairie et observer la fontaine à levier ②. Traverser la route et continuer toujours en direction de la Mairie / Le Razay. Passer devant l'ancienne salle des fêtes et prendre le temps d'observer le Monument

aux morts ③. Tourner à gauche après celui-ci en suivant le circuit des sapins et le balisage de St-Jacques de Compostelle. Prendre le chemin en face des containers de tri en suivant le balisage de St-Jacques de Compostelle. Suivre le mur de ceinture de la propriété du château. Passer devant une mare creusée contre le mur d'enceinte et chercher la plaque de balisage du lieu-dit « Le Gourd du sanglier » ④ le long du chemin. Prendre à droite pour passer devant le château.

Arriver en face du château au niveau de la grotte d'ornement et observer la Madone ou le fronton de la porte d'entrée du bâtiment principal ⑤. Reprendre le chemin qui contourne le château et aller vers l'entrée principale pour observer le grand portail ⑥. Poursuivre le chemin qui descend sur environ 2 km jusqu'à la sortie du domaine de Gros Bois ⑦. Tourner à droite et suivre la route jusqu'à l'église.



© randoland 2012 - © IGN 2012



RÉPONSES

4/6 ans

Indice 1 : 3 : attache jaune
Indice 2 : Houx : décor en bas
Indice 3 : casque : rouge et jaune
Indice 4 : bois : carré
Indice 5 : X : décor en haut
Indice 6 : tournesol : petite ronde
Indice 7 : vert : étoiles

Réponse : La boule n° 14

7/9 ans

Indice 1 : blue
Indice 2 : Rhone
Indice 3 : Large = 14
Indice 4 : Lois
Indice 5 : MDCCCLI =
 $0+2+1+1+1+0+2 = 7$
Indice 6 : B et E = Rachid
Indice 7 : hôte

Réponse aux indices :

UR4L7AH

Réponse Code Secret :

7H4URLA

9/12 ans

Indice 1 : Triangle : Cedre
Indice 2 : Collonges : Araucaria
Indice 3 : 349 = 16 : Houx
Indice 4 : $3 \times 200 = 600$: Gingko Biloba
Indice 5 : droite : Epicéa
Indice 6 : 39 : Chêne
Indice 7 : Nils : Sapin

Réponse : Le Douglas

Ouroux

MOYEN



4 KM

2 h 15

OUROUX

Ouroux surplombe la belle vallée au nom exotique de la Grosne orientale. Vous y découvrirez une belle église, des producteurs amoureux de leur terroir, et quelques hébergements originaux !

Situé sur la voie romaine de Lyon à Autun, Ouroux a subi de multiples invasions notamment romaines. De nombreux restes de constructions et de poteries attestent de l'importance d'Ouroux dans la civilisation gallo-romaine.

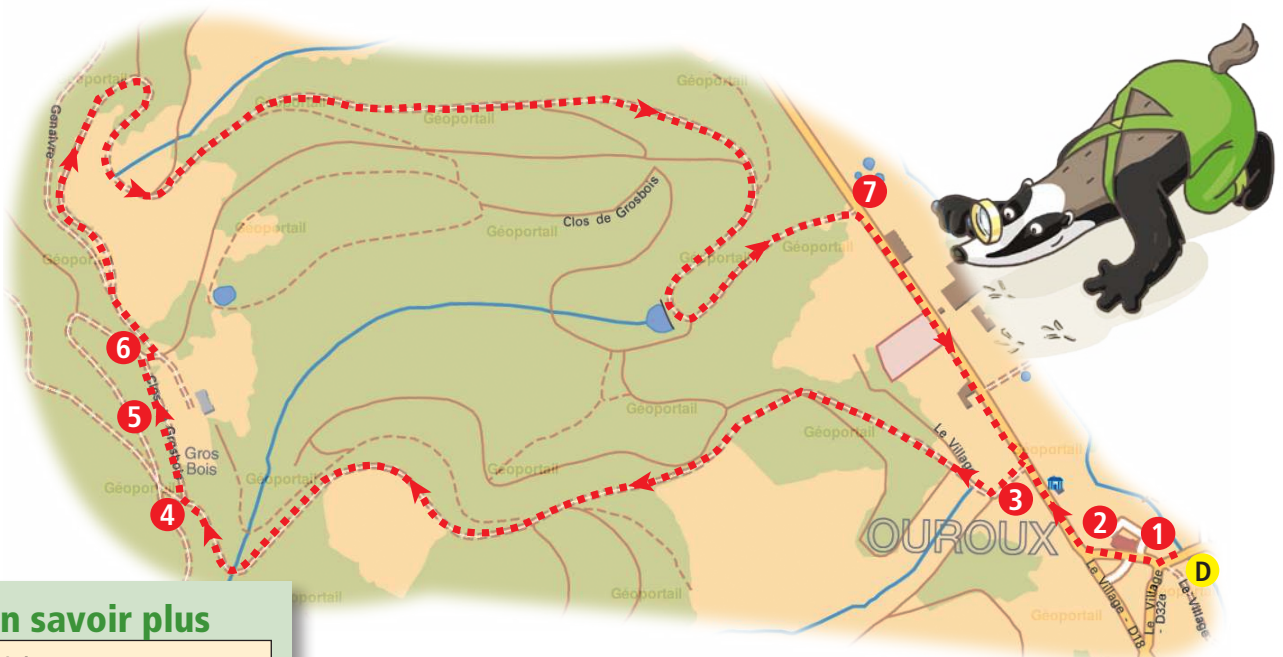
Les 365 habitants d'Ouroux sont appelés les Ouroutis.



Débuter la balade du parking de l'église **1**. Passer devant la porte d'entrée de l'église et en profiter pour admirer le très vieil arbre ornemental planté ici **2** (des petits). Monter les marches qui mènent à la rue principale du village. Prendre à droite en direction de la mairie et observer la fontaine à levier **2**. Traverser la route et continuer toujours en direction de la Mairie / Le Razay. Passer devant l'ancienne salle des fêtes et prendre le temps d'observer

le Monument aux morts **3**. Tourner à gauche après celui-ci en suivant le circuit des sapins et le balisage de St-Jacques de Compostelle. Prendre le chemin en face des containers de tri en suivant le balisage de St Jacques de Compostelle. Suivre le mur de ceinture de la propriété du château. Passer devant une mare creusée contre le mur d'enceinte et chercher la plaque de balisage du lieu-dit « Le Gourd du sanglier » **4** le long du chemin.

Prendre à droite pour passer devant le château. Arriver en face du château au niveau de la grotte d'ornement et observer la Madone ou le fronton de la porte d'entrée du bâtiment principal **5**. Reprendre le chemin qui contourne le château et aller vers l'entrée principale pour observer le grand portail **6**. Poursuivre le chemin qui descend sur environ 2 km jusqu'à la sortie du domaine de Gros Bois **7**. Tourner à droite et suivre la route jusqu'à l'église.



Pour en savoir plus

Les festivités

Fête du village avec feu d'artifice et cochon grillé le 13 juillet

Les produits du terroir

Les confitures "Les Savoureuses du St Rigaud"

Les fromages de la Ferme du Carruge, de Gyslaine Combier et de Eric Ducroux

Les hébergements

Gîtes communaux, Gros-Bois, La ferme du Planet, la Fuzerie, le Carruge, la Serve.

Infos locales

Office de Tourisme du Haut Beaujolais

Col de Crie
69860 MONSOLS
04 74 04 70 85
otihautbeaujolais@orange.fr
www.haut-beaujolais-tourisme.com



Avant de partir

Mon beau sapin, roi des forêts,
Que j'aime ta verdure,
Quand par l'hiver, bois et quérêt,
Sont dépouillés de leurs attraits
Tu gardes ta parure.

Check-list

- tes fiches randoland;
- une protection pour tes fiches;
- un crayon;
- de bonnes chaussures;
- un chapeau;
- de la crème solaire;
- un vêtement de pluie (selon la météo);
- un petit sac à dos;
- une gourde avec de l'eau;
- un appareil photo (pour garder des souvenirs!).

Thibault et Corentin décorent le sapin de Noël. C'est Corinne, leur maman, qui a réalisé l'une des boules. Mais laquelle? Des indices sont à découvrir tout au long de ta balade. Utilise les informations fournies sur la page suivante pour retrouver la boule décorée par Corinne. En fin de parcours, note son numéro dans la case prévue pour la réponse.

À l'Office de tourisme ou sur le site randoland.fr tu pourras vérifier si tu as trouvé la bonne réponse!




Énigme : 6915001P

TA RÉPONSE

1 L'église


Combien de croix dans un rond peux-tu compter sur la croix située à l'arrière de l'église?



couleur de l'attache

2 L'arbre ornemental

Quelle feuille appartient à l'arbre planté devant l'église?



sans décor en bas

avec décor en bas

3 Le Monument aux morts


Deux personnages sont représentés sur le Monument aux morts. Que portent-ils sur la tête?



couleurs de la boule

4 Le Gourdu sanglier

Quel nuage de lettres te permet de reconstituer le dernier mot en bas à droite de la plaque?



forme de l'attache

5 La Madone

À quelle lettre te fait penser la forme en fer forgé sur les façades des bâtiments qui entourent la Madone?



avec décor en haut

sans décor en haut

6 Le portail du château

Une fleur est représentée au sommet du portail d'entrée du château. De quelle fleur s'agit-il?



forme et taille de la boule

7 La sortie du domaine

Des panneaux indiquant la direction de Gros Bois sont situés à ta gauche. Quel pinceau a servi à peindre les deux panneaux les plus bas ?



décor bas de la boule



Ouroux

Charlie et Kimy ont participé à l'atelier cuisine organisé par l'école pour préparer les pique-niques de la sortie à Gros Bois. Après avoir cuisiné, tout le monde a pris soin de trier les déchets : coquilles d'oeufs au compost, emballage d'un côté et verre de l'autre. Seul problème, la pièce contenant les containers de tri est fermée par un verrou nécessitant un code...

Pour aider la planète, les deux amies font appel à l'inspecteur Rando. Il a sa petite idée sur le code à utiliser. Et toi, sauras-tu retrouver la bonne combinaison ?



Liste des codes

40LHRUM	C24AEBA
7H4HRUL	D28LEUL
7H4URLA	F24RURE
7T4AULR	R9B2UEA

Tu disposes du plan ci-dessous.

À l'emplacement des points rouges, lis les indications qui te permettront de résoudre l'énigme principale.

À la fin de ta balade, rends-toi à l'Office de tourisme ou visite le site www.randoland.fr pour vérifier ta réponse.



Pour toutes les activités de cette fiche, reporte dans la grille de bas de page les réponses trouvées en face des nombres correspondants.

1 L'église

Sur le panneau des chemins de St-Jacques de Compostelle, à gauche de la porte d'entrée de l'église, un drapeau est représenté dans l'angle en bas à droite.

En anglais de quelle couleur est le fond du drapeau ? Inscris ta réponse dans la grille.



2 La fontaine à levier

Dans quel département a été fabriqué la fontaine à levier ?

Note-le dans la grille.

3 Le Monument aux morts

Pour cet indice la valeur des voyelles est 1 et celle des consonnes 4.

Ex. : FRANCE = 4 + 4 + 1 + 4 + 4 + 1 = 18

Note, dans la grille, la valeur du nom de la personne prénommée André.

4 Le Gourd du sanglier

Pourquoi ce lieu-dit porte ce nom ?

Nina : Cela veut dire que c'est la maison du sanglier.

Loïs : Cela veut dire que c'est là où les sangliers se « baignent » ou se « souillent ».

Tony : Cela veut dire qu'il y a ici un sanglier maladroit.

Reporte dans la grille le prénom de l'enfant qui a raison.



5 La porte d'entrée du château

Pour cet indice, on utilisera les valeurs suivantes: M = 0, D = 2, C = 1, L = 0 et I = 2.

Additionne la valeur des lettres sculptées au-dessus de la porte d'entrée du château et note ton résultat dans la grille.

Ici, la date inscrite correspond réellement à : $1000 + 500 + 100 + 100 + 100 + 50 + 1 = 1851$

Info

Chiffres romains	Chiffres arabes
I	1
II	2
V	5
X	10
L	50
C	100
D	500
M	1000

6 Le portail du château

Des majuscules sont forgées dans le cercle au sommet du portail. L'inspecteur Rando a demandé à trois enfants de quelles lettres il s'agit :

Malika a répondu V et F.

Rachid lui a lu B et E.

Mounia pense plutôt aux lettres Y et M.

Reporte le nom de l'enfant qui a raison dans la grille

Un peu d'histoire

A côté du portail observe le grand arbre hérissé de piquants : c'est un Araucaria ou « Désespoir des singes », car ses feuilles en écailles acérées empêchent son escalade par les singes ! Il est vieux de plus de 100 ans !

7 La sortie du domaine

Sur les panneaux directionnels à la sortie du domaine de Gros bois, quel mot rime avec cosmonaute ?

Note ce mot, au singulier, dans la grille.

Grille réponse

1	▶					
2	▶					
3	▶					
4	▶					
5	▶					
6	▶					
7	▶					



Remets en ordre les caractères des cases colorées pour retrouver le code secret.

Énigme 6915001M

TA RÉPONSE

De nombreux arbres peuplent les forêts du Haut Beaujolais. Une légende, vieille de plusieurs centaines d'années, raconte que dans l'un d'eux est cachée une bourse de cuir remplie d'or.

Elle aurait été déposée au cœur d'un tronc par une pie voleuse dérochant les plus belles pièces d'or des riches propriétaires terriens.

De quel arbre s'agit-il ?

Retrouve son essence grâce aux indices laissés par l'Inspecteur Rando pour t'aider dans ton enquête.



Les arbres

Houx : Origine : Europe. Durée de vie 300 ans. Taille : 10 m à 15 m au maximum. Feuillage persistant (les feuilles épineuses vivent 3 ans). Fruits : drupes rouges très toxiques pour l'homme. Utilisé comme décoration de Noël. Tu peux en voir un à côté de l'église.

Ginkgo Biloba (ou Arbre aux 40 écus) : Origine : Chine, il existe depuis 200 millions d'années, introduit en Europe en 1730. Durée de vie : 1000 ans. Taille maximale : 40 m. Feuillage : caduc aux feuilles en forme d'éventail. Tu peux en voir un en redescendant du château de Gros Bois à l'intérieur d'un virage après la "petite carrière".

Douglas : Origine : Amérique du Nord, introduit en France en 1827. Il s'est bien répandu, couvrant 2,4 % de la forêt française, essence majoritaire dans tout le Haut-Beaujolais. Durée de vie : 500 ans. Taille maximale : 50 m. Tronc droit. Utilisé pour la construction car son cœur est imputrescible. Fruits : cônes pendants de 5 à 8 cm.

Cèdre : Origine : Liban, Afrique du nord, Himalaya, Chypre. Durée de vie : 300 ans. Taille maximale : 40 m dans son habitat d'origine, mais 20 m en culture. Feuillage persistant avec aiguilles triangulaires. Fruits : cônes dressés de 10 cm.

Sapin : Origine : Europe. Durée de vie : 500 ans. Taille maximale : 30 m. Feuillage persistant avec aiguilles aplaties non piquantes. Fruits : cônes dressés de 12 cm.

Épicéa : Origine : assez largement répandu. Durée de vie : 500 ans. Taille maximale : 30 m, exceptionnellement 50 m. Feuillage persistant avec aiguilles quadrangulaires et piquantes. Fruits : cônes pendants tombant entiers.

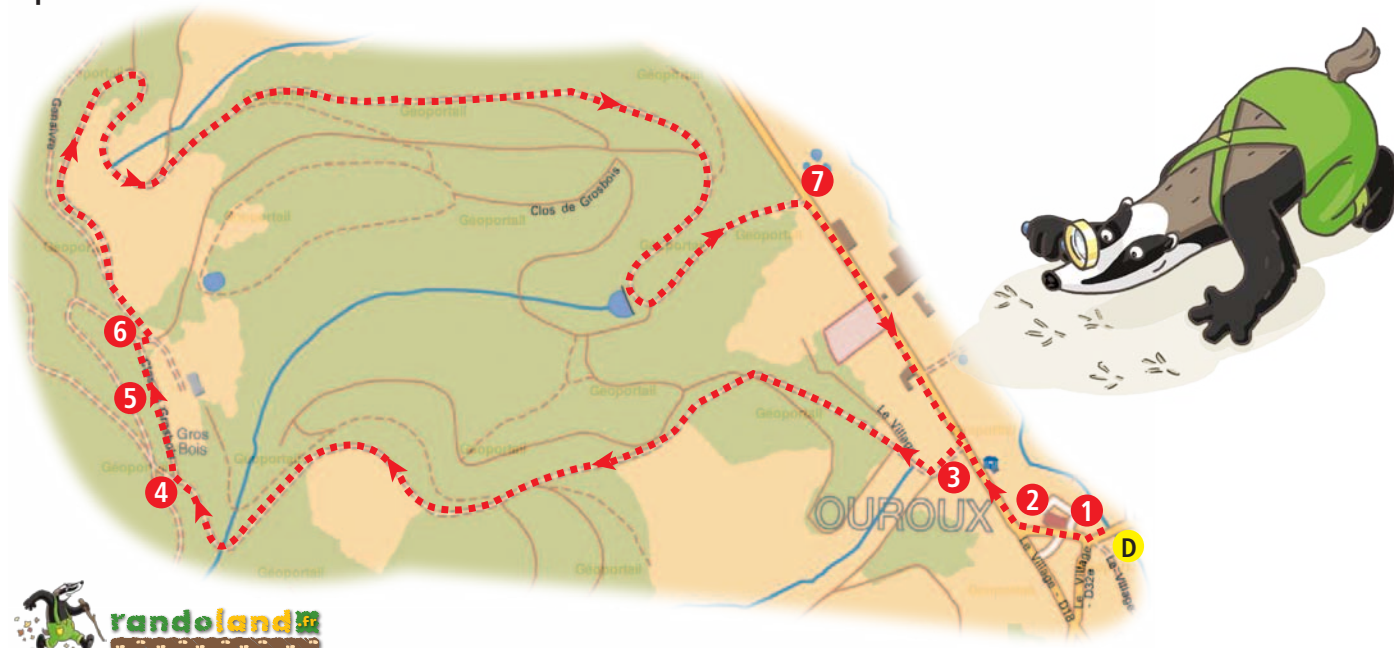
Araucaria (ou Désespoir des singes : car ses feuilles en écailles acérées empêchent son escalade par les singes). Origine : Chili. Durée de vie : jusqu'à 1000 ans. Taille maximale : 30 m. Feuilles persistantes. Tu peux en voir un devant le portail du château.

Chêne : Il couvre 39 % de la forêt française. Il en existe 400 espèces dans le monde. Taille maximale 50 m, son tronc peut atteindre 2 m de diamètre. Ses feuilles sont caduques. Son fruit est le gland.

Tu disposes du plan ci-dessous.

À l'emplacement des points rouges, lis les indications qui te permettront de résoudre l'énigme principale.

À la fin de ta balade, rends-toi à l'Office de tourisme ou visite le site www.randoland.fr pour vérifier ta réponse.



Ouroux

Lors du passage devant chacun des indices lis attentivement les indications fournies. Elles te permettront, au fil de la balade, de résoudre l'énigme principale.

1 L'église

Observe le panneau des chemins de St-Jacques de Compostelle. Si tu traces une ligne droite qui va de Lyon à La Bénisson-Dieu, puis à Champdieu et Montbrison puis revient à Lyon, quelle forme géométrique viens-tu de tracer ? Le feuillage ou les épines de cet arbre ne sont pas de cette forme.

Un peu d'histoire

Saint Louis, en partance pour la croisade en Egypte passa à Ouroux. Un vitrail de l'église réalisé par Luc Barbier, témoigne de ce passage du roi.

2 La fontaine à levier

Dans quelle ville a été fabriquée la Fontaine à levier ?

Le nom de l'arbre n'a pas le même nombre de lettres que le nom de cette ville.

3 Le Monuments aux morts

Additionne les chiffres composant le numéro de régiment de Marie-François.

L'arbre au trésor a une taille maximale, en mètres, inférieure à ton résultat.

4 Le Gourd du sanglier

Trouve la plaque de balisage du Gourd du sanglier. Combien de sapins sont dessinés dessus ?

S'il y avait 200 plaques combien de sapins cela représenterait-il ? L'arbre que tu cherches a une durée de vie maximale, en années, inférieure au nombre que tu viens de trouver.



5 La Madone

De quelle main la Madone soutient-elle son enfant sous les fesses ?

La quatrième lettre du mot de ta réponse n'est pas la troisième lettre de l'arbre que tu cherches.

6 Porte d'entrée du château

On dit que M = + 5, D = - 5, C = + 12, L = - 3 et I = + 6. Additionne la valeur des lettres sculptées au-dessus de la porte d'entrée du château.

La surface couverte par l'arbre que tu cherches ne couvre pas (en % de la forêt française) une surface égale au nombre que tu viens de trouver.

Ici, la date inscrite correspond réellement à :
 $1000 + 500 + 100 + 100 + 100 + 50 + 1 = 1851$

Info

Chiffres romains	Chiffres arabes
I	1
II	2
V	5
X	10
L	50
C	100
D	500
M	1000

Info

Un peu plus loin, à côté du portail tu pourras observer un grand arbre hérissé de piquants : c'est un Araucaria ou Désespoir des singes.

7 La sortie du domaine

D'après les panneaux directionnels à la sortie du domaine de Gros bois, à combien de mètres se situent les chambres d'hôtes ? On a demandé à trois enfants de nous donner leurs avis.

Deni dit qu'elles se situent à 18 000 cm.

Nils affirme qu'elles se trouvent à 1 800 m.

Adam soutient qu'elles sont distantes de 180 hm.

L'arbre au trésor ne commence par aucune des lettres du prénom de l'enfant qui a raison.



Tu devrais avoir retrouvé le nom de l'arbre au trésor.

Énigme 6915001G

TA RÉPONSE