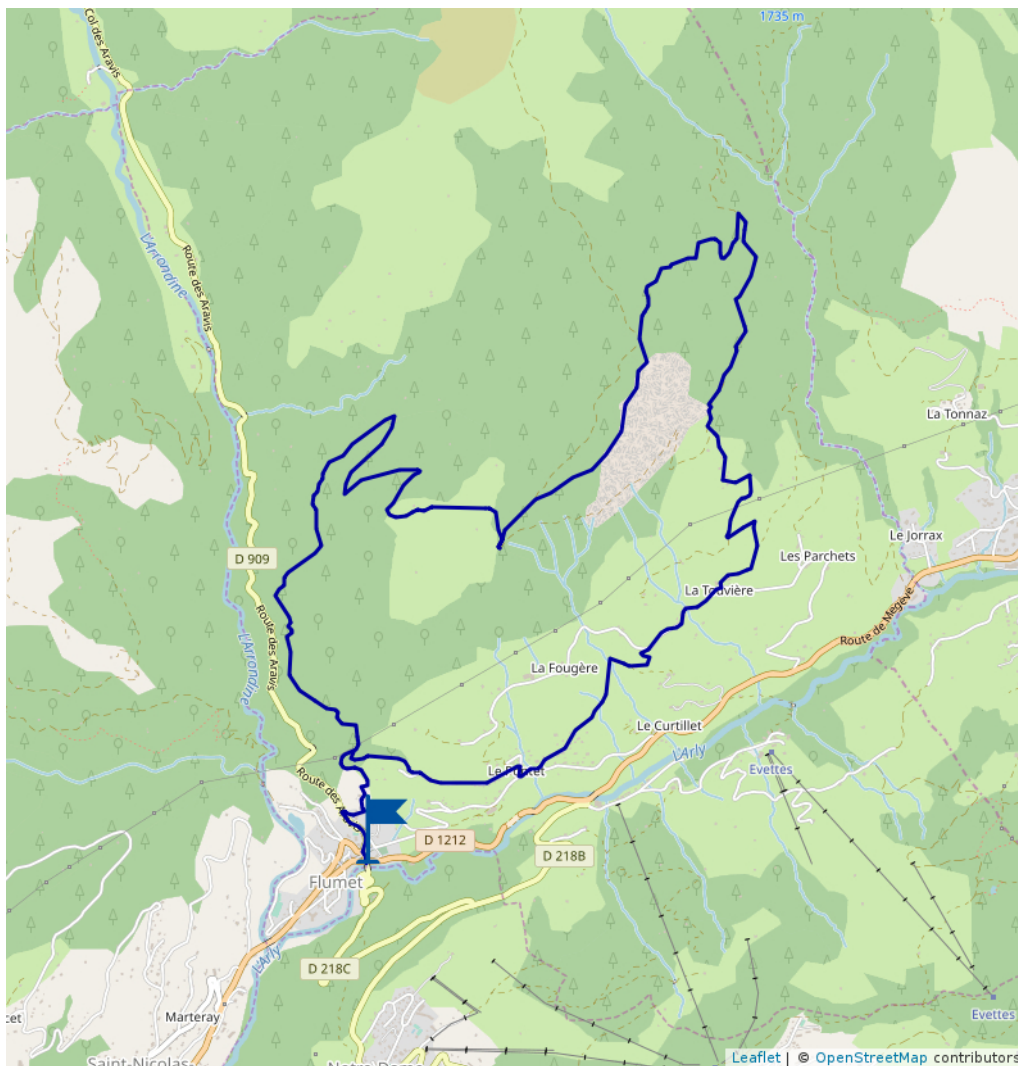








Parcours Trail de Flumet

Proposé par :
Office de Tourisme du Val d'Arly
 "Ce PDF a été généré à partir de Cirkwi, la plateforme de partage
 d'activités touristiques qui vous fait voyager"
www.cirkwi.com/circuit/142099



 13.50 km
 Trail 

 maxi -99999 m
 mini 99999 m
 820 m
 820 m

Au départ de l'Office de tourisme, ce parcours alpin à travers la forêt vous permet de découvrir le sommet du Gâteau et de rejoindre sa table d'orientation avec son panorama exceptionnel sur le Mont-Blanc et le Beaufortain ! Après un départ depuis l'Office de tourisme, remonter jusqu'à l'ÉGLISE puis prendre direction CHEZ CAHOT, LE CHAR, BELLAVARDE, et les BALMETTES. De là, empruntez la piste en direction de TRÉLACHAT, puis continuer jusqu'au GÂTEAU. Ensuite prenez PIED DE LA CRÊTE, puis la CRÊTE DU SCIOZIER, continuer sur LE SIGNAL DU SAC, BOIS DES ÉCUELLES, les STOZALETS et redescendre sur le SCIOZIER, puis LE PONT DE FER, LA TOUVIÈRE, et finir sur LE BIOLLAY. Continuer le chemin sur LE PETIT BIOLLAY, puis LES PONTETS MORETTES et enfin retour par LE CHAR. Finir par le même itinéraire.



Contact :

Téléphone : 04 79 31 61 08

Email : info@flumet-montblanc.com

Site web : <http://www.flumet-montblanc.com>

Facebook : <https://www.facebook.com/Flumet.StNicolasLaChapelleTourisme>

Période d'ouverture :

Du 01/06 au 31/10.

Conditions d'accueil des animaux :

Animaux acceptés en laisse uniquement.

Plus d'informations :

<https://base.apidae-tourisme.com/objet-touristique/5311280/>

