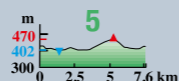


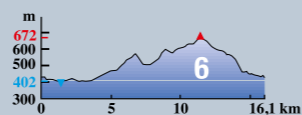
5 La Sablière

Distance : **7,6 km**
Dénivelé : **120 m**



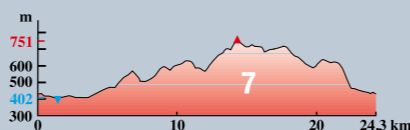
6 Les Giraudes

Distance : **16,1 km**
Dénivelé : **442 m**



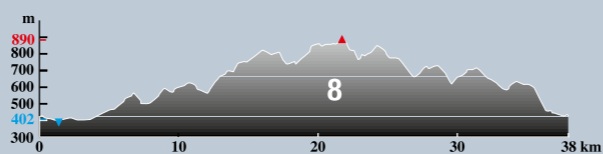
7 Côte de la Chèvre

Distance : **24,3 km**
Dénivelé : **729 m**



8 Le Relais

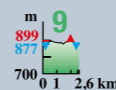
Distance : **38 km**
Dénivelé : **1230 m**



DÉPART - **Champagnac-le-Vieux**
Mairie

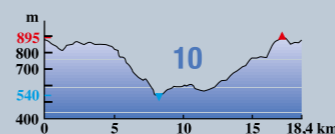
9 La Panoramique

Distance : **2,6 km**
Dénivelé : **43 m**



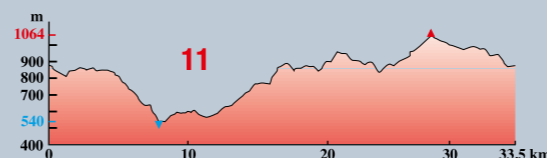
10 Le Lavoir

Distance : **18,4 km**
Dénivelé : **556 m**



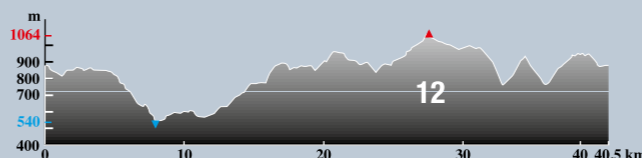
11 La Jarosse

Distance : **33,5 km**
Dénivelé : **983 m**



12 Les Bois Noirs

Distance : **40,5 km**
Dénivelé : **1344 m**



Rives de l'Allier, plaine de la Limagne, gorges de l'Allagnon, contreforts du Livradois Forez, ... venez découvrir une grande diversité de paysages du Pays d'Auzon, tracés pour satisfaire les débutants comme les vététistes les plus exigeants.

DÉPART - **Lempdes sur Allagnon**
Camping

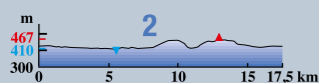
1 Le Béal

Distance : **11,7 km**
Dénivelé : **65 m**



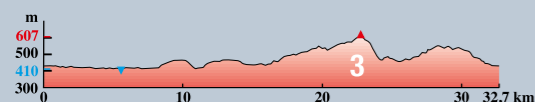
2 Les Tuilleries

Distance : **17,5 km**
Dénivelé : **150 m**



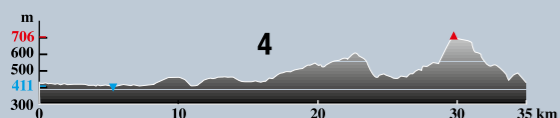
3 La Vallée de l'Allagnon

Distance : **32,4 km**
Dénivelé : **528 m**



4 La Bastide

Distance : **35 km**
Dénivelé : **725 m**



Espace VTT-FFC
du Pays d'Auzon
aux sources de l'Auvergne

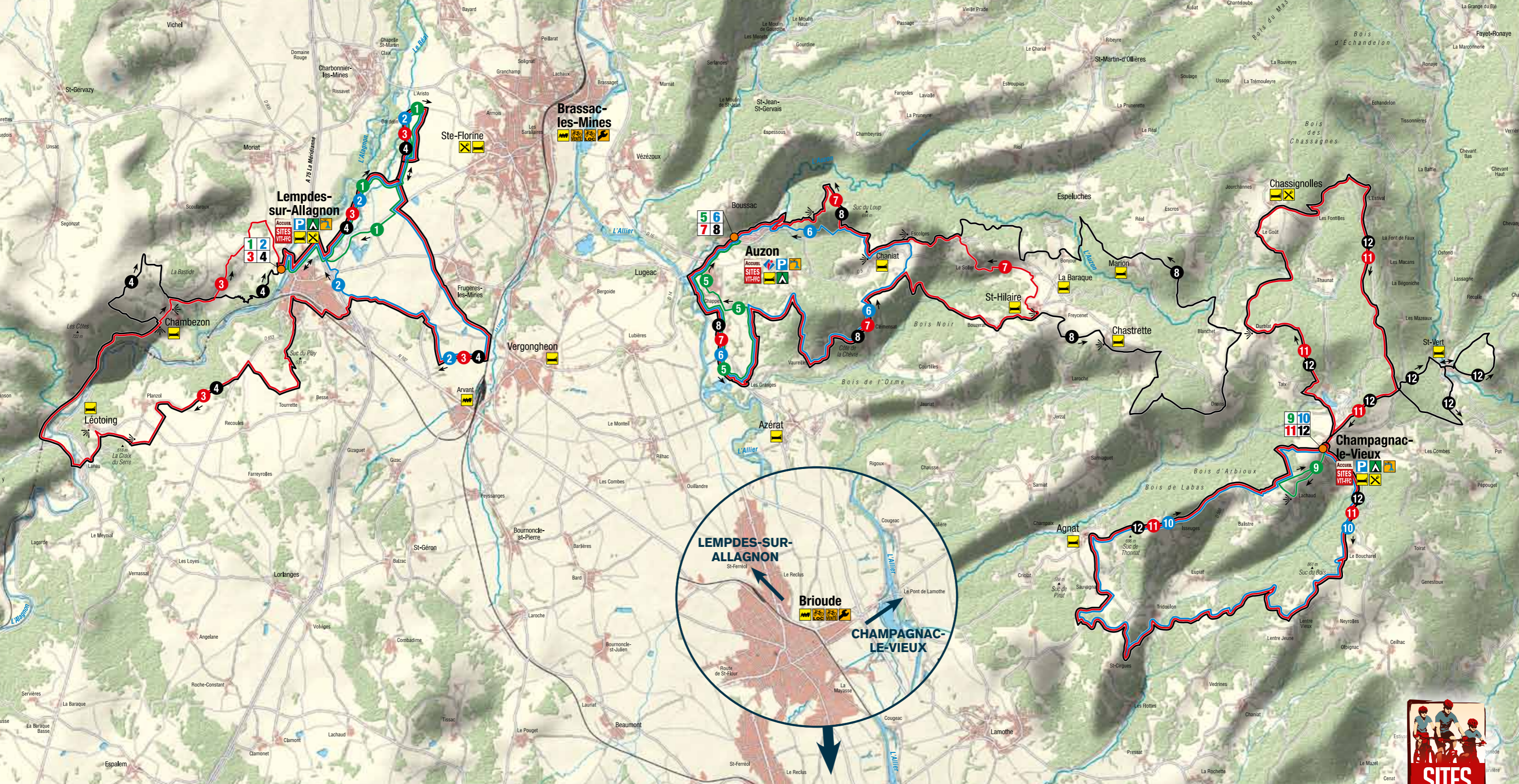


Informations pratiques
Office du tourisme - AUZON 43390
Place de la Barreyre - Tél. 04 71 76 18 11

Mairie - CHAMPAGNAC LE VIEUX 43440
Le Bourg - Tél. 04 71 76 30 53



Camping LEMPDES
SUR ALLAGNON 43410
Tél. 04 71 76 53 69



Les Circuits VTT

N°	Nom	Départ	Distance	Dénivelé positif cumulé
1	Le Béal	Lempdes sur Allagnon, camping	11,7 km	65 m
2	Les Tuilleries		17,5 km	150 m
3	La Vallée de l'Allagnon		32,7 km	528 m
4	La Bastide		35 km	725 m
5	La Sablière	Auzon, Office de tourisme	7,6 km	120 m
6	Les Giraudes		16,1 km	442 m
7	Côte de la Chèvre		24,3 km	729 m
8	Le Relais	Champagnac-le-Vieux, Mairie	38 km	1 230 m
9	La Panoramique		2,6 km	43 m
10	Le Lavoir		18,4 km	556 m
11	La Jarosse		33,5 km	983 m
12	Les Bois Noirs		40,5 km	1 344 m

Code du Vététiste

Les recommandations pour bien vivre à VTT


Le Vélo Tout Terrain comme on veut ! mais...

- Empruntez les chemins balisés pour votre sécurité et respectez le sens des itinéraires ;
- Ne surestimez pas vos capacités et restez maître de votre vitesse ;
- Soyez prudent et courtois lors de dépassements ou croisements de randonneurs car le piéton est prioritaire ;
- Contrôlez l'état de votre VTT et prévoyez ravitaillement et accessoires de réparation ;
- Si vous partez seul, laissez votre itinéraire à votre entourage ;
- **Le port du casque est recommandé ;**
- Respectez les propriétés privées et les zones de cultures ;
- Attention aux engins agricoles et forestiers ;
- Refermez les barrières ;
- Evitez la cueillette sauvage de fleurs, fruits et champignons ;
- Ne troublez pas la tranquillité des animaux sauvages ;
- Gardez vos déchets, soyez discret et respectueux de l'environnement ;
- Soyez bien assuré, **pensez au Pass'Loisir.**



Légende

- Point de départ
- 1 Circuit VTT au départ
- Accueil SITES VTT-FFC Point accueil VTT
- Office de Tourisme
- i Point information
- P Parking
- Location VTT
- Vente
- Réparation VTT
- Lavage VTT
- Parcours ludique VTT
- Site BMX
- ⚠ Danger Prudence
- ▲ Camping
- 🏠 Hébergement
- 🍽️ Restauration
- 💧 Point d'eau
- 🚻 Sanitaires
- 🏕️ Aire de pique-nique
- 🚆 Gare SNCF
- 🚌 Liaison bus
- ★ Site remarquable
- 🗺️ Table d'orientation
- 👁️ Point de vue
- Liaison VTT



Balisage des circuits

Les différents circuits sont repérés par des numéros. Ils sont classés en fonction de leur difficulté par la couleur des numéros.

vert : très facile
bleu : facile
rouge : difficile
noir : très difficile



Espace VTT-FFC
du Pays d'Auzon
aux sources de l'Auvergne