

Quelques conseils avant de partir...

⚠ PRUDENCE EN BORDURE DES RIVIERES EN AVAL D'UN OUVRAGE TYPE BARRAGE (sur le doron de Champagny au niveau de la Couaz à Champagny le Haut) : les lachers d'eau, nécessaires au bon fonctionnement d'un barrage, entraînent une brusque montée des eaux *quelque soit la météo*.

RESTEZ PRUDENT ET RESPECTEZ LES PANNEAUX INDIQUANT UN RISQUE DE MONTEE DES EAUX.

⚠ PRUDENCE SOUS LES LIGNES ELECTRIQUES ET PAR TEMPS ORAGEUX :

Par temps d'orage, une canne peut attirer la foudre. De même, une ligne électrique proche d'un cours d'eau représente un danger d'électrocution : la proximité de tout matériau conducteur (par exemple canne en fibre de carbone) peut provoquer un arc électrique.

⊙ TOUT PECHEUR EN ACTION DOIT ETRE PORTEUR DE SA CARTE DE PECHE SIGNEE.

Pensez à vérifier que vous êtes bien en règle.

♥ **TOUT POISSON DE TAILLE NON REGLEMENTAIRE DOIT ETRE REMIS A L'EAU AVEC LE MAXIMUM DE CHANCE DE SURVIE.** Il doit être décroché avec précaution en le maintenant de préférence dans l'eau ou après s'être mouillé les mains pour ne pas détruire le mucus qui le protège. Couper l'hameçon si on ne peut pas l'enlever (ne pas tirer).

♥ **Nombre de prises journalières autorisées : 6 prises**

♥ **RESPECTEZ LA SIGNALISATION LE LONG DES COURS D'EAU :** les réserves de pêche et les ruisseaux pépinières sont de lieux interdits à la pêche. Un ruisseau pépinière permet aux poissons de se reproduire sans être dérangés. Respectez cette tranquillité.

♥ **RESPECTEZ LE SITE DE PECHE ET LA NATURE :** pensez à ramener vos déchets, faites attention aux espèces végétales et animales protégées, etc.

Renseignements et vente de cartes de pêche :

Office de tourisme LA PLAGNE - Champagny en Vanoise : 04 79 55 06 55

AAPPMA « La Gaule Tarine »

M. Jean-François PLOCHBERGER-PERUS - 06 20 89 24 35

Carte de pêche en ligne : www.cartedepeche.fr



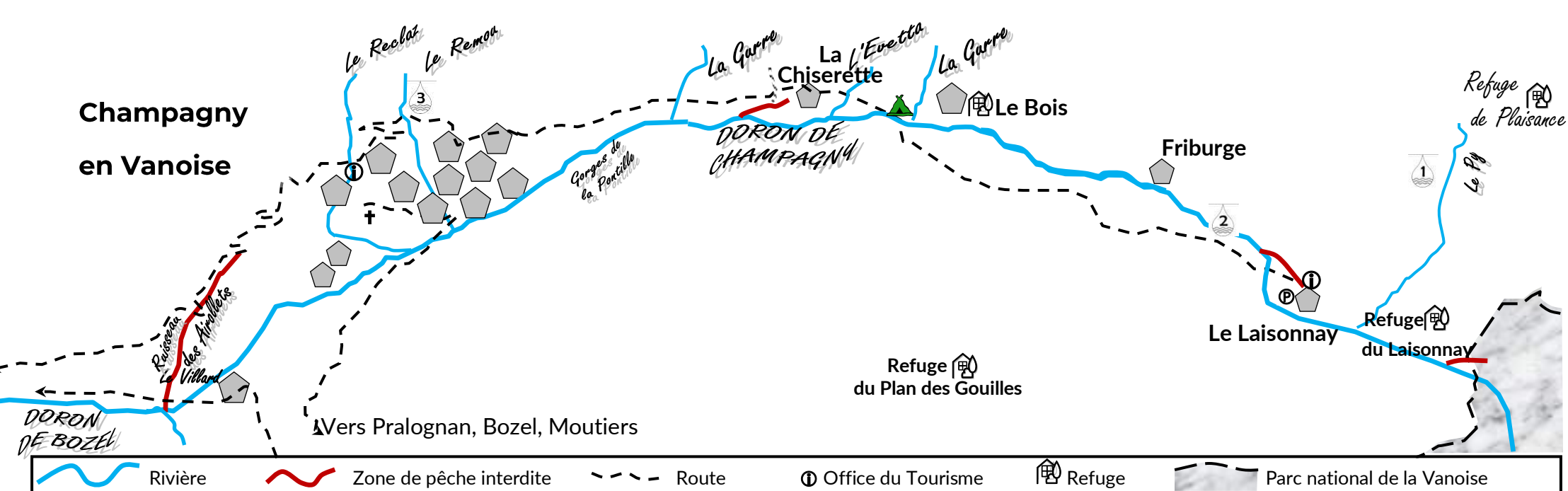
LA PLAGNE
CHAMPAGNY EN VANOISE

Topo de Pêche 2019



Bonne pêche à tous !

Champagny en Vanoise



Où Pêcher ?

Dans tous les cours d'eau et plans d'eau du domaine public, ainsi que dans les lots de l'association qui vous a délivré votre carte.

Certains ruisseaux/certaines rivières ou parties sont toutefois interdites à la pêche (réserves de pêche, ruisseaux pépinières) et sont signalé(s) sur le terrain. (voir également indications sur la carte ci-dessus pour Champagny)

La pêche est autorisée mais réglementée à l'intérieur du Parc national de la Vanoise (un document est à votre disposition à l'Office de Tourisme)

Carte en vente à l'Office du tourisme



Carte départementale	Durée	Conditions	Tarif	Vous avez déjà une carte AAPPMA
Carte hebdomadaire	7 jours consécutifs	Pour tous	32€	19,70€
Journée	1 jour	Pour tous	13€	9,80€
Personne mineure	Saison	Pour les jeunes de 12 à 18 ans	20€	17,80€
Découverte -12ans	Saison	Pour les moins de 12 ans au 1 ^{er} janvier	6€	5,50€
Découverte femme	Saison	Destinée aux femmes	33 €	Réciprocité offerte
Personne majeure	Saison	Pour tous	91€	56,80€

Quand Pêcher ?

Ouverture générale des cours d'eau de 1^{ère} catégorie (salmonidés dominants) : Du samedi 9 mars au 6 octobre 2019 (Sauf lacs d'altitude 1^{er} w.e de juillet au 2^{ème} w.e d'octobre) De une demi-heure avant le lever du soleil à une demi-heure après le coucher du soleil (heures légales)

Quoi Pêcher ?

On trouve principalement 2 espèces dans le secteur de Champagny :

		
Nom	Truite Fario (<i>Salmo Trutta fario</i>)	Saumon de Fontaine (<i>Salvelinus fontinalis</i>)
Famille	Salmonidés	Salmonidés
Autre nom	Truite commune	Ombre de Fontaine
Réglementation de pêche	Taille : 23 cm Nombre de captures : 6/jour	Taille : 23 cm Nombre de captures : 6/jour

Les « bons plans »

- 1 Le Py en amont de la cascade, vers le refuge de Plaisance
- 2 Du pont de Friburge au Laisonnay
- 3 Le Remou sur toute sa longueur