









# Circuit n°102 : La Milotte



## Légende de la carte :

-  1 – Centre-village de Villechenève : musée du patrimoine (la Maison de la Milotte), la Madone
-  2 – Les vestiges du château de la Rivière
-  3 – Chapelle du Souzy (Montrottier)
-  4 – Centre-village de Longessaigne : le tunnel de chemin de fer, l'église, la Madone, l'aire de pique-nique du Calvaire
-  5 – Sanctuaire de Montlys
  
-  1 – 2 restaurants dans le centre du village de Villechenève. 1 auberge au lieu-dit l'Etang
  
-  1 – chambres d'hôtes
-  2 – gîte rural

## Commerces et services :

*Bourg de Villechenève* : Epicerie – dépôt de pain.  
*Bourg de Longessaigne* : Epicerie – dépôt de pain.

## Points d'eau potable :

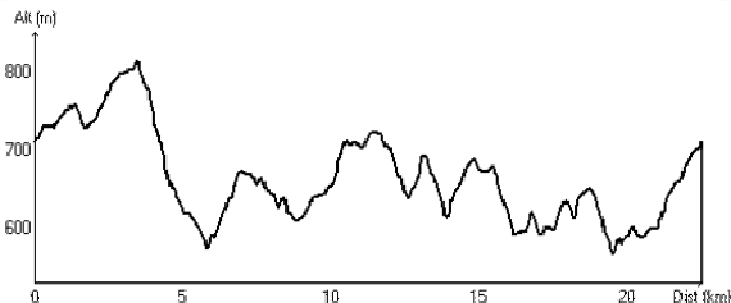
*Longessaigne* : au centre du village et à l'aire de pique-nique de Rampot.

## Résumé du parcours :

Longue et difficile, la boucle de La Milotte est un véritable parcours sportif ! Pensez toutefois à ouvrir les yeux pour ne pas passer à côté de quelques immanquables : le musée du patrimoine par exemple accueille des expositions sur les fermes traditionnelles, le cheval de trait, les anciennes lignes de chemin de fer...

Le lieu le plus insolite reste le Sanctuaire de Montlys : sur une colline paisible et boisée, avec vue imprenable sur le village de Villechenève, dans les années 1950, M. Veillon a construit 60 monuments dédiés aux apparitions de la Vierge dans le Monde.

Pour finir, nous allons vous révéler ce qu'est la Milotte : il s'agit d'une confiture qui a donné son nom aux habitants du village, les Milottiers. Plusieurs histoires circulent à propos de l'origine du mot Milotte, mais à Villechenève, on n'arrive pas à se mettre d'accord !



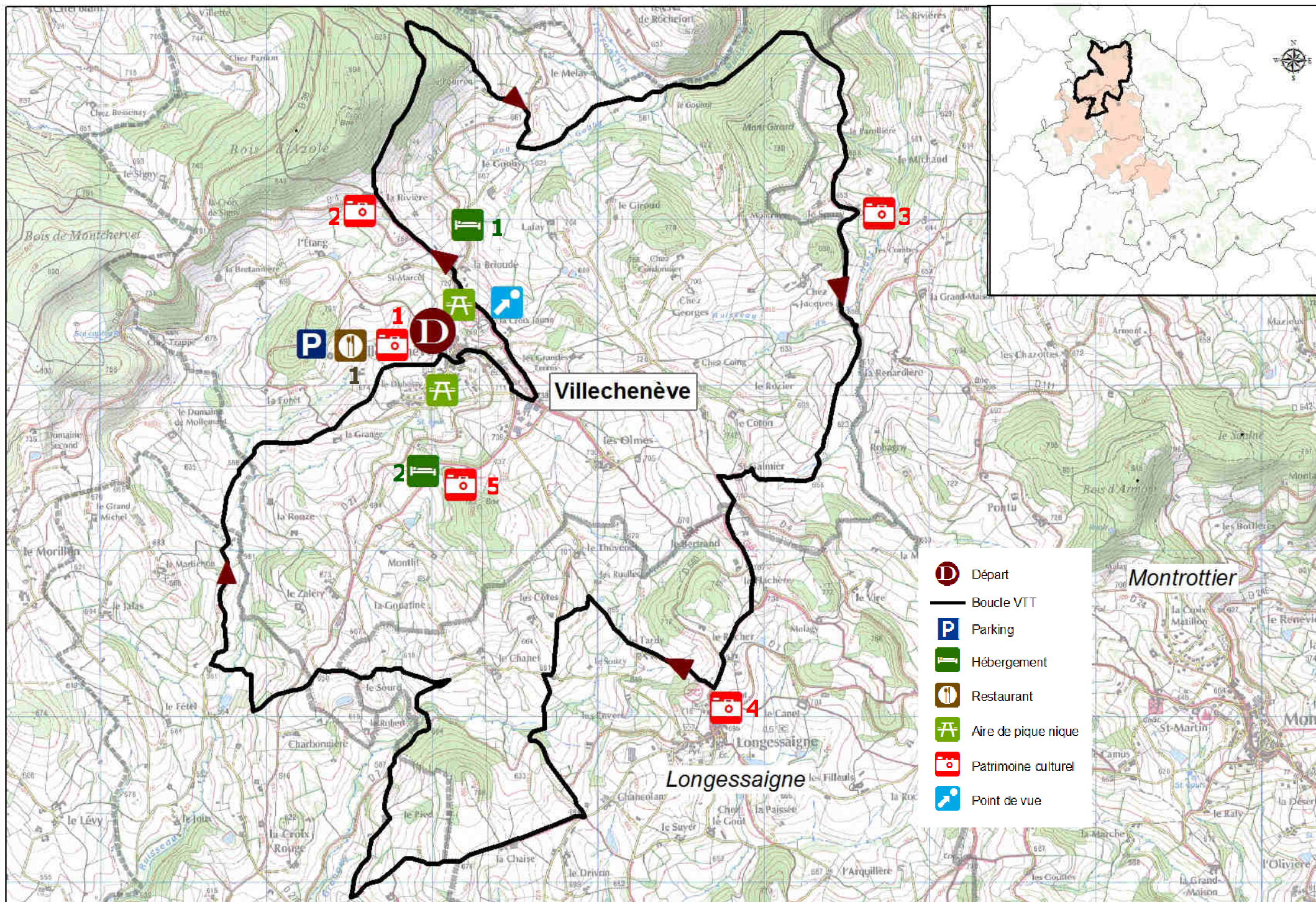
- **Nom :**  
*La Milotte*
- **Départ :**  
*Stade, Villechenève*








- **Longueur :**  
*22,6kms*
- **Dénivelé :**  
*886 m*

- **Difficulté :**  
*Très difficile*







-  Départ
-  Boucle VTT
-  Parking
-  Hébergement
-  Restaurant
-  Aire de pique nique
-  Patrimoine culturel
-  Point de vue

