

A VOIR EN CHEMIN ...



Les Albertans



La Dranse de Montriond...




La cascade d'Ardent


INFORMATIONS PRATIQUES

Cet itinéraire est une simple proposition, son parcours se fait sous votre entière responsabilité.

Avant de partir :


 Consulter la météo car les conditions climatiques peuvent vite changer en montagne.
Météo de Chamonix : 08 92 68 02 74


 Informer son entourage de son itinéraire.
Ne jamais partir seul. **SECOURS : 112**

 S'équiper d'eau et de nourriture, de vêtements chauds et imperméables, de chaussures adaptées et d'une carte des sentiers.

Pendant la randonnée :

Pour votre confort, votre tranquillité et votre sécurité lors de vos balades ou de vos randonnées, il convient de respecter quelques règles.

 Respecter les propriétés privées.
Ne pas troubler la tranquillité des animaux sauvages.
Garder les chiens en laisse.

 Respecter la nature, ne pas sortir des sentiers balisés et ramener tous ses déchets.



Pour découvrir d'autres balades ou contacter l'Office de Tourisme de la Vallée d'Aulps :
04 50 72 15 15
info@valleedaulps.com
www.valleedaulps.com



Des Albertans à Ardent



Difficulté : circuit difficile



Durée : 1h40



Dénivelé : 70 m



Météo : à faire par tous les temps



Départ : hameau des Albertans, sur la commune de Montriond



Balisage : jalons de couleurs différentes suivant les tracés



Carte : IGN TOP 25, 3528 ET, Morzine





A Ardent, un troisième parcours raquettes s'offre aux randonneurs :
"Autour d'Ardent" !



Attention, le parcours est susceptible de changer en fonction des conditions d'enneigement.
Le tracé sur la carte est donné à titre indicatif.



Des Albertans à Ardent

Au fil du parcours ...



Départ : hameau des Albertans



Ce sentier raquettes est balisé avec des jalons de couleur bleue.

Les jalons sont positionnés dans le sens de cheminement du parcours.



- 1** Le départ du sentier est marqué par un panneau qui indique les différents sentiers raquettes à découvrir sur la commune de Montriond. Repérer le premier jalon dans les Albertans et monter tranquillement dans la forêt, en longeant la Dranse de Montriond.
- 2** En haut de la montée et juste avant les premiers chalets d'Ardent, les randonneurs pourront admirer la cascade d'Ardent.
- 3** A Ardent, le sentier redescend vers les Albertans en empruntant une partie de chemin piétonnier.
- 4** Après quelques minutes de descente, le sentier rejoint le tracé emprunté à l'aller pour monter.

