	Route	Wegbeschreibung
a	Vanaf het V.V.V. van **Valréas**, ga direct naar links. Na de twee rotondes weer naar links. Volgt u de weg rondom de stad gelegen.	*Abfahrt vom Office de Tourisme in **Valréas**. Fahren Sie nach links, dann am ersten und zweiten Kreisverkehr erneut jeweils links. Fahren Sie an der Stadtmauer entlang.*
b	Op de rotonde met de olijfboom slaat u links af, richting Vinsobres.	*Am Kreisverkehr mit dem Olivenbaum fahren Sie links Richtung Vinsobres.*
c	Bij het stop bord rechts af, en op de rotonde rechtdoor rijden, de D46 richting Vinsobres. Het kronkelige weggetje gaat zo'n 4 km naar boven tussen wijngaarden,truffel eiken en fruit bomen.	*Am Stoppschild geht es rechts ab, dann, am Kreisverkehr nehmen Sie die D46 in Richtung Vinsobres. Die kleine Straße schlängelt sich auf einer Länge von 4 km entlang von Weinreben, Trüffeleichen und Obstbäumen bergan.*
d	In de haarspeld bocht, bij de wijk met de kruising van "Sainte Croix" naar rechts richting Visan zo'n 5,3 km.	*An der Haarnadelkurve am „Carrefour de Sainte Croix" geht es nach rechts in Richtung Visan (5,3 km).*
e	Na een grote afdaling tot het kruispunt met de D191, in het buurtschap "les Françons", naar links richting de wijk van Polidon. Op de brug, naar rechts, richting Visan en rijd naar boven via een kronkelige weg, zo'n 1.7km.	*Sie fahren nun bergab bis zur D191 und biegen am Schild „Les Françons" links ab Richtung Polidon. An der Brücke geht es nach rechts, dann über 1,7 km in Serpentinen bergauf.*
f	Op het kruispunt in het buurtschap "la Carne" gaat u naar rechts richting Visan.Gaat u niet verder voordat u het schitterende olijfveld en het schitterende uitzicht van 360° bewonderd heeft. Begin aan de lange afdaling tot Visan (3,5 km).	*An der Kreuzung („La Carne") fahren Sie rechts in Richtung Visan. Von hier aus haben Sie einen Panoramablick von 360°; sehenswert ist auch der Olivenhain am Straßenrand. Weiter geht es mit einer wunderbaren Fahrt bergab über eine Länge von 3,5 km.*
g	Aangekomen in **Visan**, rijd u om het dorp, aan uw rechterkant, en daarna naar links om op de D976 uit te komen.	*In **Visan** angekommen, umfahren Sie den Dorfkern, indem Sie zunächst rechts, dann links abbiegen, um auf die D976 zu gelangen.*
h	Op het kruispunt met de apotheek (pharmacie) naar rechts tot het kruispunt, waarna naar links in de richting van Richerenches (7 km) via de D20. Vervolg de D20 tot de rotonde bij de ingang vanhet dorpje van Richerenches. Rijd het dorp door.	*h. An der Kreuzung gegenüber der Apotheke, biegen Sie rechts ab, am Kreisverkehr geht es dann nach links Richtung Richerenches (7 km) auf der D20. Fahren Sie auf dieser Straße bis zum Ortseingang Richerenches, dann durch den Ort.*
i	Bij de uitgang van **Richerenches** (richting Grillon) neem direct links de D18, richting Montségur sur Lauzon. Net voor het stroompje de l'Aulière, gaat u rechts af richting Grillon. Volg deze weg op de "Chemin de Rieu Sec" zonder ergens af te slaan tot het kruispunt met de D20.	*Am Ortsausgang von **Richerenches** (Richtung Grillon) biegen Sie sofort links ab auf die D18 in Richtung Montségur sur Lauzon. Kurz vor dem Flüsschen Aulière fahren Sie rechts in Richtung Grillon. Bleiben Sie auf dieser Straße, dann auf dem Chemin de Rieu bis zur Kreuzung mit der D20.*
j	Bij het kruispunt met de D20, slaat u links af, en in de grote bocht nogmaals naar links richting Grillon. Volg de fiets bordjes.	*An der Kreuzung mit der D20 fahren Sie links, dann, in einer weitläufigen Kurve, erneut links Richtung Grillon. Folgen Sie dem ausgeschilderten Fahrradweg.*
k	Op het kerkpleintje van **Grillon** neemt u de richting van Valréas. Na de bed&breakfast "Au vieux Chêne" en voor de rotonde, in de bocht, rechtdoor en tot de oude weg rijden. De toegang is nu gesloten voor auto's. Let toch goed op, want de bewoners hebben wel toegang tot deze weg ! Bij het stopbord rechtdoor, via de "route de Grillon" om weer terug te rijden tot Valréas.	*Vom Kirchplatz in **Grillon** geht es weiter in Richtung Valréas. Hinter den Chambres d'hôtes „Au Vieux Chêne", aber vor dem Kreisverkehr in der Kurve, fahren Sie weiter geradeaus auf der alten Landstraße, die zwar für Autos allgemein gesperrt ist, nicht aber für Anliegerfahrzeuge! Am Stoppschild fahren Sie geradeaus an der Strasse von Grillon, bis nach Valréas (Vorsicht - hohes Verkehrsaufkommen!).*
l	Aangekomen in de stad, weer naar rechts de "avenue Charles de Gaulle" en de "Cours Jean Jaurès". Ga terug naar het V.V.V.	*In der Stadt angekommen, fahren Sie rechts in die Avenue Charles de Gaulle, dann in den Cours Jean Jaurès und zurück zum Office de Tourisme.*

Service Information Géographique de l'ADTHV 2015 - Source IGN© PFAR PACA 2014 - © www.tracestpi.com

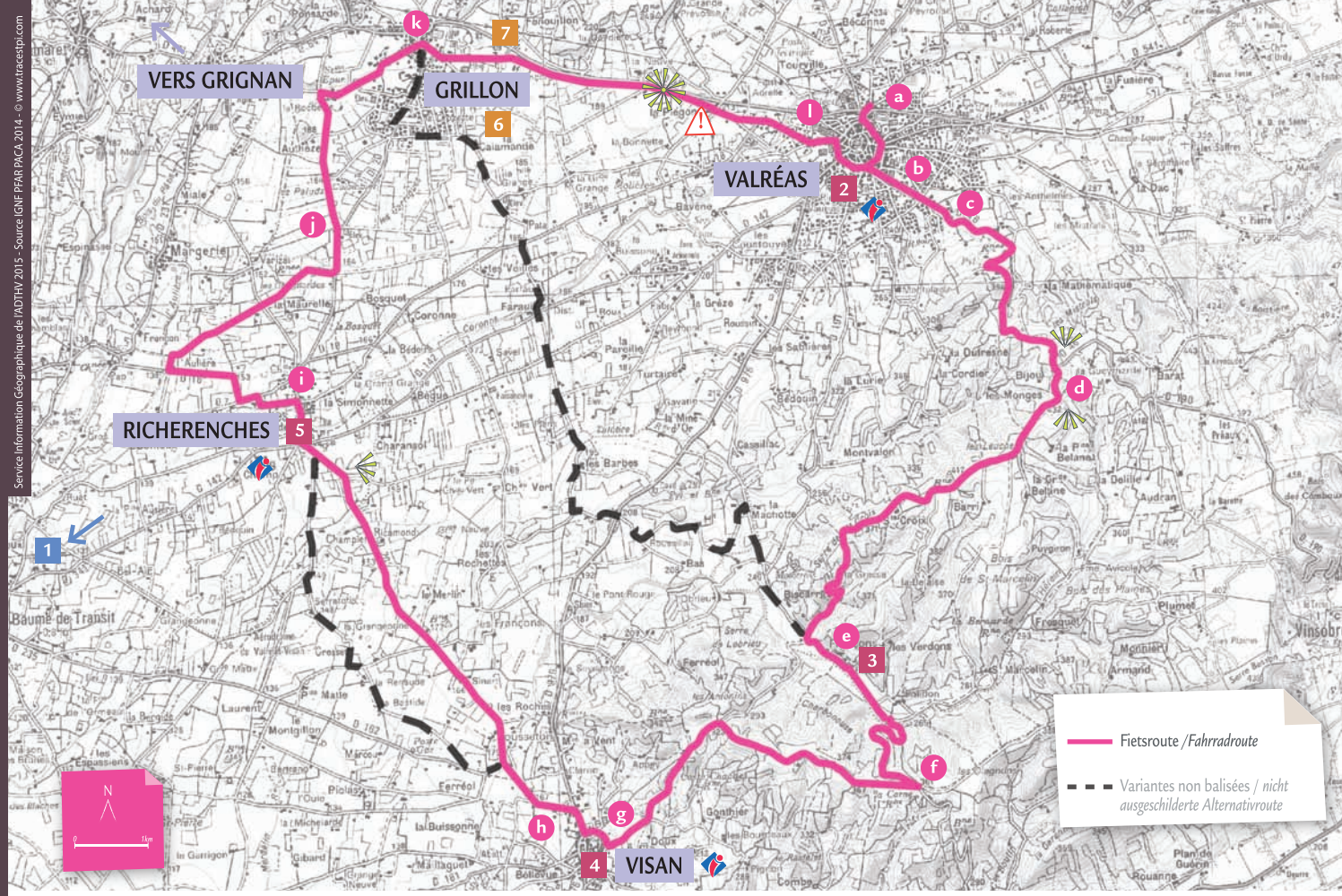

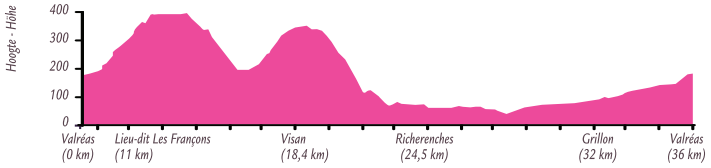

Parkeerplaats / *Parkmöglichkeiten*

Valréas : Place Pie, rechtover de kerk / *gegenüber der Kirche.*

Richerenches : Rue du Campanile / *gegenüber dem Office de Tourisme.*

Grillon : Place de la Bourgade / *vor der Apotheke.*

Visan : Rue Réchaussil, nabij het gemeentehuis / *nahe dem Rathaius.*

Diensten *Service vor Ort*	Toilet *öffentliche Toiletten*	Drinkbaar water *Trinkwasser*	Apotheek *Apotheke*	Voedingswinkel *Lebensmittelgeschäft*
Valréas	x	x	x	x
Richerenches	x	x	-	x
Grillon	x	x	x	x
Visan	x		x	-

Aanbevelingen

Rondleiding: Volg de fietsbordjes. Mocht u niet zeker zijn van uw route, volg dan de hoofdweg of ga rechtdoor.

Uitrusting: De uitrusting van een VTC fiets en het dragen van een helm is uiterst aanbevolen voor alle uitstapjes van « de Provence per fiets ».Wij bevelen u ook aan een herstelmateriaal of reparatie pakketje mee te nemen.

Beveiliging: tijdens uw uitstapjes deelt u de weg met andere gebruikers, hou u aan de verkeersregels. Pas uw houding aan de kondities van het verkeer en houdt een veiligheids afstand met de fietser voor u. Zorg dat u verzekerd bent en informeer naar de hulpprocedure in geval van een lichamelijk letsel.

Omgeving: respekteer de natuur en de landbouwprodukten.

Hinweise

Beschilderung zur Orientierung: *Bleiben Sie auf den ausgeschilderten Fahrradwegen. Im Zweifelsfall folgen Sie den Hauptstraßen.*

Ausrüstung: *für alle Radwanderwege von „La Provence à vélo" sind Trekkingbikes und Helme empfehlenswert. Ein kleines Fahrrad-Reparatur-Set im Gepäck kann ebenfalls nicht schaden.*

Zu Ihrer Sicherheit: *Sie achten auf andere Verkehrsteilnehmer und befolgen die Regeln der Straßenverkehrsordnung?*

Sie fahren dem Verkehrsaufkommen entsprechend und halten einen Sicherheitsabstand zu ihrem Vordermann ein? Sie sind ausreichend versichert und kennen die Notrufnummern, sollte es zu Unfällen mit Personenschäden kommen? Dann gute Fahrt!

Umweltschutz: *Wir sind dem Erhalt der Natur und der lokalen Landwirtschaft verpflichtet.*

Het netwerk « Welkom Fietser »

Meer dan 90 professionals staan voor u klaar !

Pick-nick, hulp bij herstellingen, bagage vervoer, levering van uw aankopen,fietsstallingen en nog veel meer andere diensten wordenu aangeboden tijdens uw fiets vakantie.

Bienvenue ! LA PROVENCE A VELO

Das Netzwerk „Accueil Vélo“

Mehr als 90 Dienstleister warten auf Sie:
Ob Picknickservice, Gepäcktransfer oder Pannenhilfe - entdecken Sie unser vielfältiges Angebot !

Voor verdere informatie is beschibaar op volgende website:
Die Fahrradtouren „la Provence à vélo“ finden Sie im Internet unter:
www.provence-a-velo.fr
www.provence-cycling.com

Verveelvoudiging verboden zonder voorafgaande toestemming. De geschiedenis data zijn niet contractueel verbonden. Niet op de opentoer weg gooien. Verwijdering van uw Gemeente of Hoogvoens. De verifiëstelen (Primetoer uit zwerfvuil). Niet verifiëstelen flam mazegin.

TOEGANG/*ANFAHRT*

Via autosnelweg *(auto)* :
Afrit Orange Sud
Orange Centre of Bollène – Richting Carpentras
Autobahn A7 - Ausfahrt Orange Sud Orange Centre oder Bollène - Richtung Carpentras

Per trein *(zug)* :
Station Avignon TGV en vervolgens zijn er verbindingen naar de (interregionale) stations TER van Orange, Bollène en Carpentras
3635 – www.tgv.com
Bahnhof Avignon TGV, dann TER-Regionalzugverbindungen nach Orange, Bollène und Carpentras

Per bus *(Linienbusverkehr)*:
Lijn 3,3 Richting Valréas
Linie 3,3 Richtung Valréas

Fietverhuur – Fietsenmaker en begeleider
Fahrradvermietung, -reparatur und -tourenführer

LA BAUME DE TRANSIT

1 **Baum Vé'loc - Fietverhuur/ *Fahrradvermietung***
Hervé Martignat
+33 (0)4 75 98 88 95
+33 (0)6 52 64 78 38

Ontdekken en bezoeken
„Sehenswertes“

VALRÉAS

2 **Musée du Cartonnage et de l'imprimerie *Druckerei- und Papiermuseum***
3 avenue du Maréchal Foch
+33 (0)4 90 35 58 75

3 **Domaine des Grands Devers**
Route de Saint Maurice
+33 (0)4 90 35 15 98
www.grandsdevers.com

VISAN

4 **Cave les Côteaux de Visan**
Chemin de la peine
+33 (0)4 90 28 50 89
www.coteaux-de-visan.fr

RICHERENCHES

5 **Klein museum over truffel en wijn - *Templersiedlung – kleines Trüffel- und Weinmuseum***
Place Hugues de Bourbon
+33 (0)4 90 28 05 34
www.richerenches.fr

Overnachtings mogelijkheid
Unterkûnfte

GRILLON

6 **Camping Le Garrigon******
Chemin de Visan
+33 (0)4 90 28 72 94
www.camping-garrigon.com

7 **Mas du Sillot**
Gîte de groupes
Les Plans
+33 (0)4 90 28 44 00
www.lemasdusillot.com

Marktdagen
Markttage

Valréas
Woensdag - *Mitwoch*

Richerenches
Zaterdag - *Samstag*

Grillon
Zaterdag- *Samstag*

Visan
Vrijdag - *Fritag*

U kan het parcours op uw smartphone downloaden /
Laden Sie die App kostenlos auf Ihr Android oder i-phone oder besuchen Sie uns unter
www.escapado.fr

escapado HAUT VAUCLUSE DRÔME PROVENÇALE



Office de Tourisme de Valréas et de l'Enclave des Papes
Avenue Maréchal Leclerc BP 28
8460 Valréas
Tel. +33 (0)4 90 35 04 71
www.ot.valreas.fr

ADTHV - Provence Rhône Ventoux
Place du Marché - 84190 Beaumes-de-Venise
Tél. : +33 (0)4 90 65 06 41
E.mail : adthv@orange.fr

112 / 115 Politie / *Polizei* : **17**

Graphisme : www.tracestpl.com, © ADTHV, Nicolas Rousson, Pascal Cecchilon

ADTHV Provence Rhone Ventoux · Communauté de Communes Enclave des Papes Pays de Grignan CCEPPG · Département Vaucluse · Vaucluse en provence · Région PACA

LA PROVENCE A VELO

Autour du Ventoux

Moeilijkheids graad
Schwierigkeitsgrad
Gemiddeld
Mittel

Aanbevolen fiets voor deze rit
Empfohlener Fahrradtyp
VTC type cruiser fiets
Trekkingbike

Afstand
Entfernung
36 km

3u30
3 1/2 Stunden

Bewegwijzerd circuit
(gedeelde routes)
ausgeschilderte Fahrradwege

Enclave Rondrit
Radwanderweg „Tour de l'Enclave“

De pluspunten van de rondrit

- De 360° uitzichten op de Mont Ventoux, de Vercors en de Rhône Vallei.
- Ontdek de lokale produkten zoals wijn, truffels, lavendel.
- Valréas, Visan, Grillon en Richerenches, hoofdstad van de truffels en de vroegere commandeurschap van de Tempeliers.
- Een historich gebaliseerde rit in iedere gemeente.

Pluspunkte und Extras

- *360° Panoramablick auf den Mont Ventoux, den Vercors und das Rhônetal.*
- *Wunderschöne Berg- und Talfahrten in atemberaubender Landschaft.*
- *Entdeckung regionaltypischer Produkte wie Wein, Trüffel oder Lavendel.*
- *Valréas, Visan, Grillon und Richerenches, Hauptstadt der Trüffel und alte Templerstadt.*
- *Geschichtslehrpfade in jedem Ort.*