

La Tour de Crest

Un élément phare du paysage Drômois, un site au passé exceptionnel, prouesse de l'homme, témoin de l'histoire médiévale et de la vie carcérale, un lieu de mémoire et où les murs ont une histoire, un lieu qui vous transporte à travers 900 ans d'histoire.



Les 3 Becs

Il tire son nom des 3 sommets composant l'extrémité du synclinal de la forêt de Saoû. Le Veyou (1589 m), le Signal (1559 m) et la Roche Courbe (La Pelle 1545 m) semblent toucher le ciel. Ces 3 Becs sont la terminaison d'un monde étrange, un immense réservoir végétal enfermé dans un écrin de montagnes qui domine les vallées voisines.




Fiche Technique



 5 km

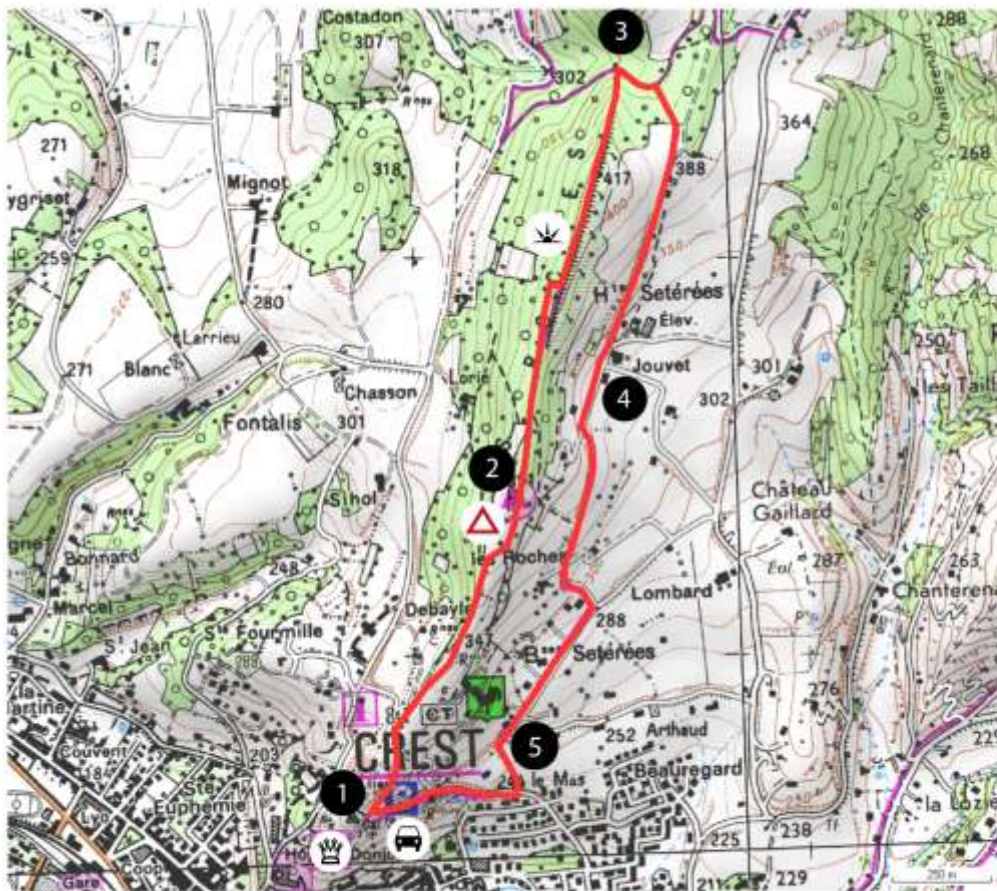
 1h30

 N° 50

 + 250 m

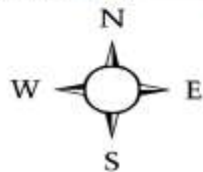
Départ : Parking de la Tour de Crest

Descriptif du circuit : Balade familiale derrière le plus haut donjon de France: vous cheminerez sur des crêtes et profiterez d'un magnifique panorama sur les montagnes du Vercors, sur les 3 Beccs ainsi que sur le plateau ardéchois.



Légende

-  **Départ**
-  **Tour de Crest**
-  **Passage délicat**
-  **Point de vue**



Charte du Randonneur

- Respecter les tracés de randonnées
- Respecter la faune et la flore
- Ne pas faire de feu dans la nature
- Tenir les chiens en laisse
- Ne pas consommer l'eau des ruisseaux
- Se renseigner sur la période de chasse
- S'informer des règles d'accès aux réserves naturelles

Descriptif de la randonnée

- 1 Parking de la Tour (0 km) :** En venant de la Tour, suivre le chemin montant à gauche, celui-ci surplombe le parking. Continuer jusqu'à l'escalier en bois puis prendre la piste à gauche. Contourner le pan rocheux et prendre le sentier montant à droite. Continuer sur 500m en laissant une maison à droite et une antenne relais à gauche jusqu'au champ. Suivre le sentier principal puis emprunter un passage étroit pour atteindre le sommet du mur d'escalade. (Vide, Attention aux enfants !)
- 2 Sommet de la falaise (900 m) :** Continuer dans le sous bois sur 350m jusqu'à une bifurcation. Suivre le sentier de droite et longer la crête sur 600m. Quitter ensuite cette crête et prendre le sentier descendant fortement sur la droite. Rejoindre la piste forestière.
- 3 Piste forestière (2 km) :** Emprunter la piste par la droite puis rejoindre le carrefour. Prendre le chemin herbeux en direction du sud et longer le champ par la gauche. Continuer pendant 550m pour rejoindre la ferme.
- 4 Ferme «Jouviet» (2,8 km) :** Remonter la route à droite sur 200m puis prendre le chemin herbeux légèrement à gauche pour rejoindre la route goudronnée. Descendre jusqu'au carrefour et suivre la piste à droite.
- 5 Route en épingle (4 km) :** Dans l'épingle qui vire à gauche, prendre le sentier en face puis longer un champ par la droite avant d'arriver sur la route. Remonter cette route jusqu'au parking de la Tour.