

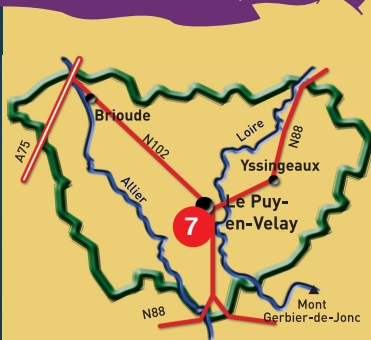
## VTT | CIRCUIT N°7 « RANDONNÉE »

Départ :  
Espaly-Saint-Marcel  
(Superette, Val du Riou)

🕒 2 h 00 (Temps moyen)

↔ 26 km

↗ 400 m (Denivelé positif)



Crédit photos : L. Olivier / J. Mondière /  
MDDT Haute-Loire, Y. Boléa

### CONTACTS

Maison du Tourisme de la Haute-Loire  
Tél. 04 71 07 41 65  
[www.respirando.fr](http://www.respirando.fr)

Office de Tourisme de  
l'Agglomération du Puy-en-Velay  
Tél. 04 71 09 38 41




Ce document est réalisé grâce au financement  
du Conseil Général de la Haute-Loire dans  
le cadre de sa politique de développement  
économique et touristique.

Avec la participation du Conseil  
Régional d'Auvergne.



Avec la collaboration de l'Office de Tourisme de  
la Communauté d'Agglomération du Puy-en-Velay  
et de l'Agence Locale de Tourisme du Velay

Les orgues d'Espaly



## RANDO VTT | CIRCUIT N°7

Espaly-Saint-Marcel  
La ronde des villages  
"en ac"

# respirando


CHANGEZ D'AIR... ESSAYEZ LA HAUTE-LOIRE



ÉDITION 2009 / 2011


Senilhac, Lonnac, Chantilhac, Brossac et Ceyszac...  
Que cela sonne bien ! Ces toponymes descendus tout droit  
de l'ère romaine seront autant de haltes d'où vous pourrez  
découvrir un plateau aux vastes horizons, terre d'élection  
de la fameuse Lentille Verte du Puy.

Le Puy-en-Velay



**• Circuit 7 :**  
Espaly-Saint-Marcel  
Suivre le balisage  
suivant :



 **La numérotation du balisage de ce circuit est différente du numéro de cette fiche circuit. Suivre le balisage n°2.**

- Km 0 : montée très raide sur 400 mètres (pente  $\geq 10\%$ )
- Km 6 : descente technique sur chemin étroit et caillouteux sur 1 km
- Km 7 : avant Farreyrolles, montée très raide et caillouteuse sur 200 mètres
- Km 9 : descente assez pentue sur 200 m (pente  $\geq 8\%$ )
- Km 10,5 : longue montée sur 6,5 Km
- Km 19,5 : longue descente sur 7 km

Sansac-l'Église

Farreyrolles

Chaspuzac

Coyac

Senilhac

Lonnac

Driaudes

Espaly-St-Marcel

Vourzac

Ceyssac

Eyssac

Allentin

Bœux

Brossac

Chantilhac

Cordes

Bains

Le Puy-en-Velay



0 500 1 km

1 cm = 300m

© Altiplano Cartographie

